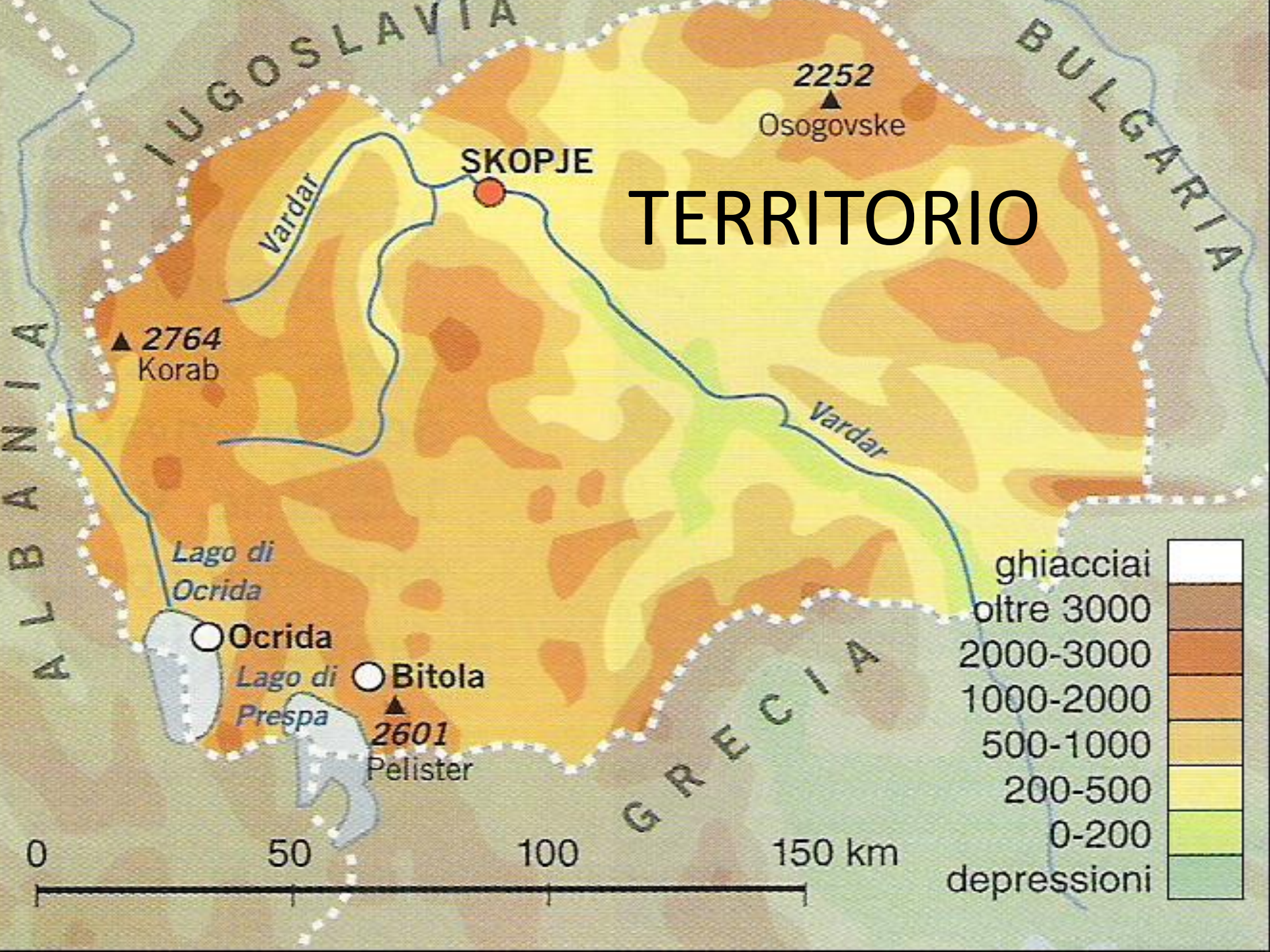
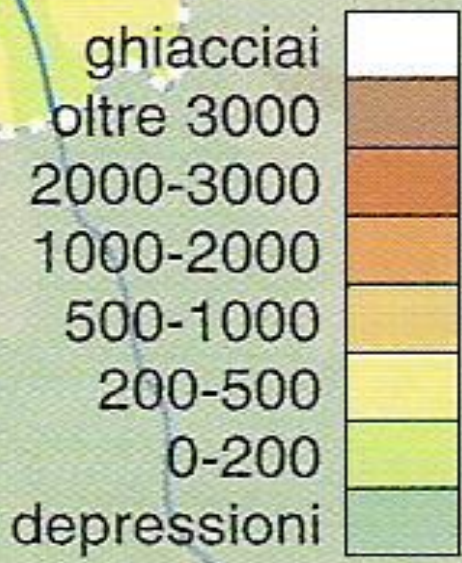




MACEDONIA



TERRITORIO



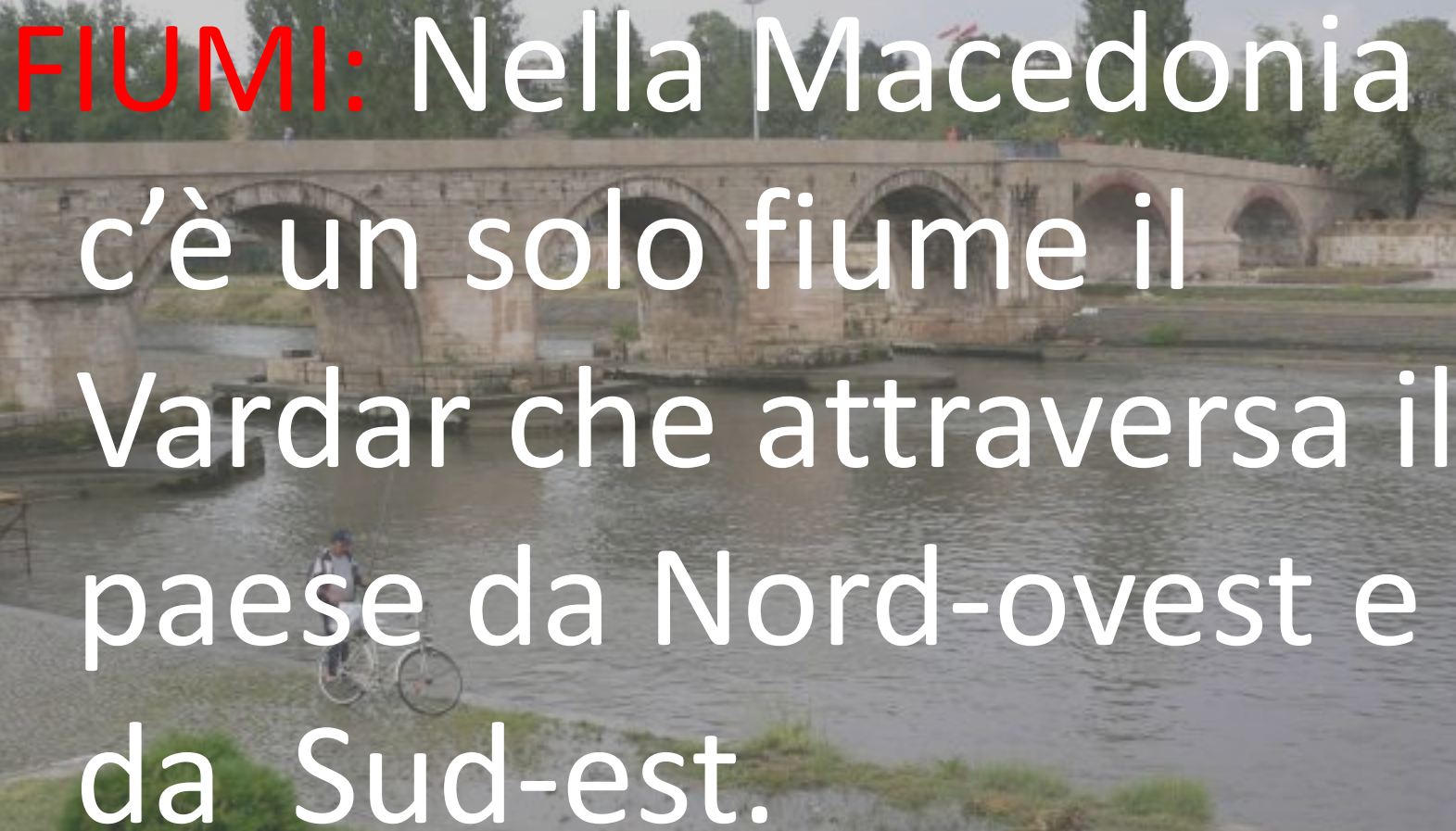
CONFINI :



A **nord** confina
con la Serbia
A **est** confina
con la Bulgaria
A **sud** confina
con la Grecia
A **ovest**
confina con
L'Albania.



TERRITORIO: La regione è prevalentemente Montuosa. Al centro, il territorio si Addolcisce lungo la Valle del fiume Vardar

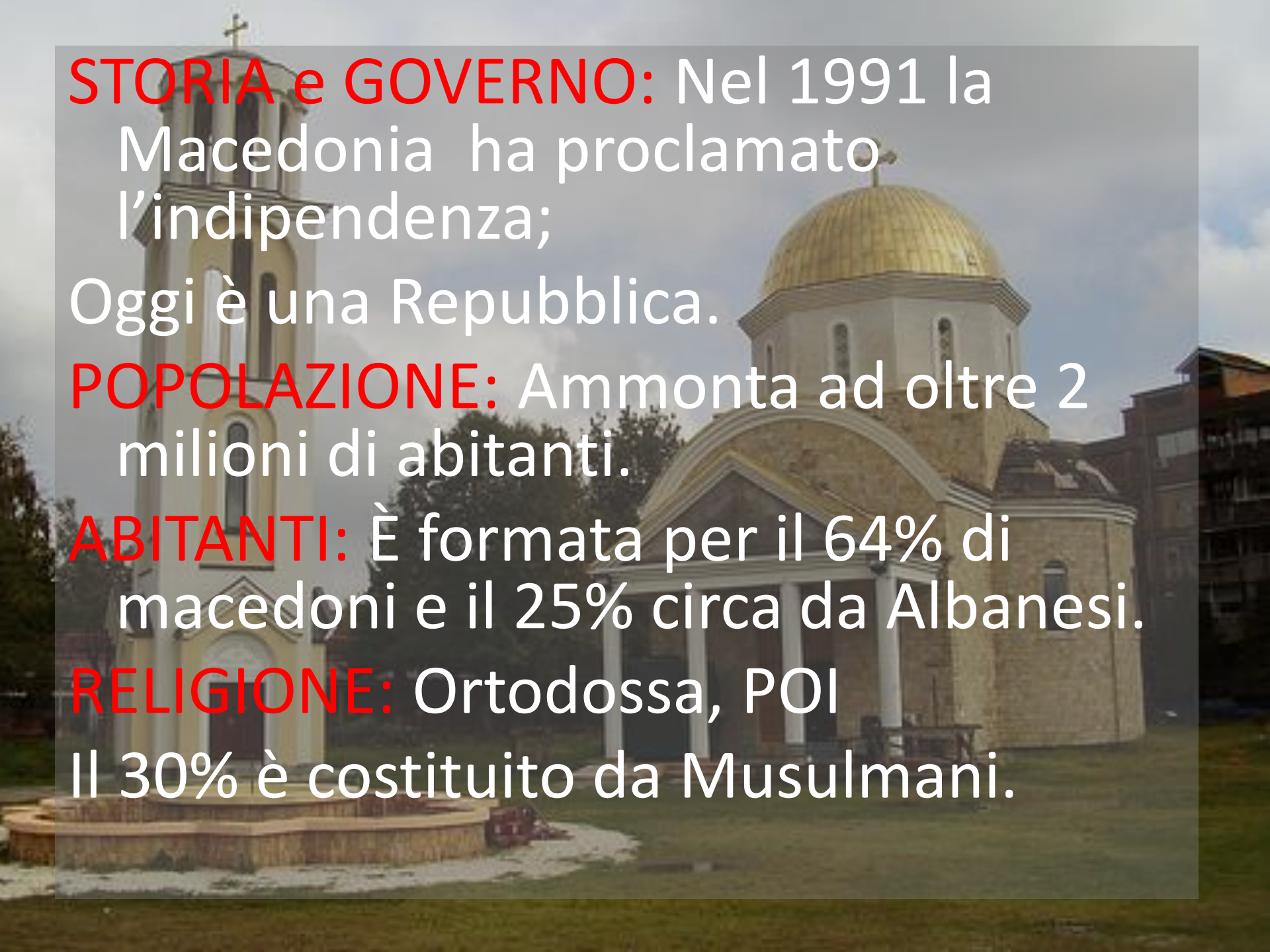
A photograph of a stone arch bridge spanning a wide river. The bridge has several large arches and is made of light-colored stone. In the foreground, a person is riding a bicycle on a paved path along the riverbank. The background shows trees and a cloudy sky. The text is overlaid on the image.

FIUMI: Nella Macedonia
c'è un solo fiume il
Vardar che attraversa il
paese da Nord-ovest e
da Sud-est.

A scenic view of a lake with a house on a hillside in the background. The water is clear and greenish-blue, reflecting the sky and the surrounding landscape. The house is a two-story building with a red roof, situated on a rocky slope. There are many tall, thin trees, possibly cypresses, around the house. A stone wall and a paved area are visible in the foreground near the water's edge.

LAGHI: I Laghi principali della Macedonia sono due: Il lago di Ocrida e di Prespa.

CLIMA: Il clima è continentale, con estati calde ed inverni rigidi .



STORIA e GOVERNO: Nel 1991 la Macedonia ha proclamato l'indipendenza;

Oggi è una Repubblica.

POPOLAZIONE: Ammonta ad oltre 2 milioni di abitanti.

ABITANTI: È formata per il 64% di macedoni e il 25% circa da Albanesi.

RELIGIONE: Ortodossa, POI
Il 30% è costituito da Musulmani.

MONETA



La moneta
della
Macedonia
è il DENAR

SETTORE PRIMARIO:

Occupa il 18,2% della popolazione. I prodotti principali sono:

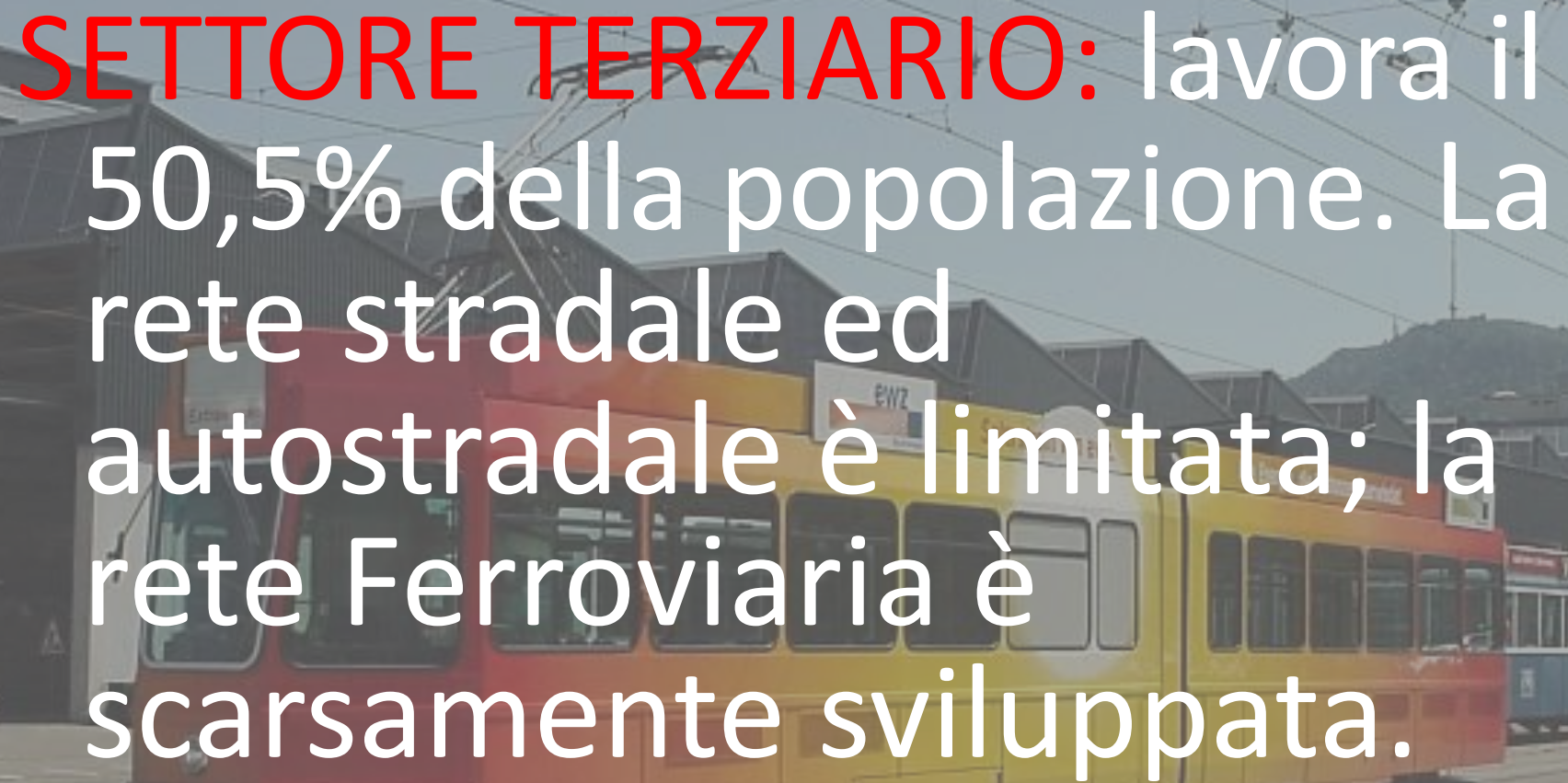
Patate, frumento, cotone, tabacco, barbabietola da zucchero, riso, frutta e legname.

Allevamento di ovini, bovini e suini.

SETTORE SECONDARIO: Lavora il 31,3% della popolazione. Le Industrie attive sono quelle: metallurgiche, tessili e alimentari.

Il quadro economico, presenta una difficile situazione, con un tasso di disoccupazione elevato.



A red and yellow tram is shown on a city street. The tram is moving from left to right. The background shows buildings and a clear sky. A semi-transparent grey box is overlaid on the image, containing text in red and white. The text reads: "SETTORE TERZIARIO: lavora il 50,5% della popolazione. La rete stradale ed autostradale è limitata; la rete Ferroviaria è scarsamente sviluppata." The tram has "EWZ" written on its side.

SETTORE TERZIARIO: lavora il 50,5% della popolazione. La rete stradale ed autostradale è limitata; la rete Ferroviaria è scarsamente sviluppata.