

ISOLE E ARCIPELAGHI

ARCIPELAGO BRITANNICO

NEL MAR DEL NORD

(GRAN BRETAGNA, IRLANDA
E LE 5000 ISOLE DEGLI
ARCIPELAGHI PIÙ PICCOLI
INTORNO ALLE DUE ISOLE
GRANDI)

ISLANDIA

NELL'OCEANO
ATLANTICO

ARCIPELAGO DANESE

(500 ISOLE)
NEL MAR BALTICO

NEL MEDITERRANEO

SICILIA, SARDEGNA,
CORSICA, ARCIPELAGO DELLE
BALEARI (MAIORCA, MINORCA, IBIZA,
FORMENTERA), MALTA, GRETA,
CIPRO E LE MIGLIAIA DI ISOLE
GRECHE

EUROPA Fiumi

LUNGHEZZA INFERIORE
AI FIUMI DEGLI ALTRI CONTINENTI

VERSANTE IDROGRAFICO
AREA GEOGRAFICA DOVE SI RACCOLGONO
LE ACQUE CHE SBOCCANO IN UNO SLESSO MARE.

VERSANTE DEL MEDITERRANEO

- EBRO (SPAGNOLO)
- RODANO (FRANCESE)
- PO
- ADIGE
- TEVERE

VERSANTE DEL MAR NERO

- DANUBIO (9 STATI)
- DENPR
- DENSTR
- DON

(UCRAINA - MOLDAVIA)

VERSANTE DEL MAR CASPIO

- RUSSIA
- VOLGA (IL FIUME PIÙ LUNGO D'EUROPA)
- KAMA (SUO AFFLUENTE)
- URAL

ATTRAVERSA LA REPUBBLICA Ceca,
LA GERMANIA E LA POLONIA

VERSANTE MAR BALTICO

- NEVA (RUSSIA)
- DVINA OCCIDENT. (LITUANIA)
- VISTOLA (POLONIA)
- ODER

VERSANTE MAR DEL NORD

- GERMANIA
- ELBA
- WESER
- RENO
- (FRANCIA) MOSA

TAMIGI (SULLE COSTE INGLESI)

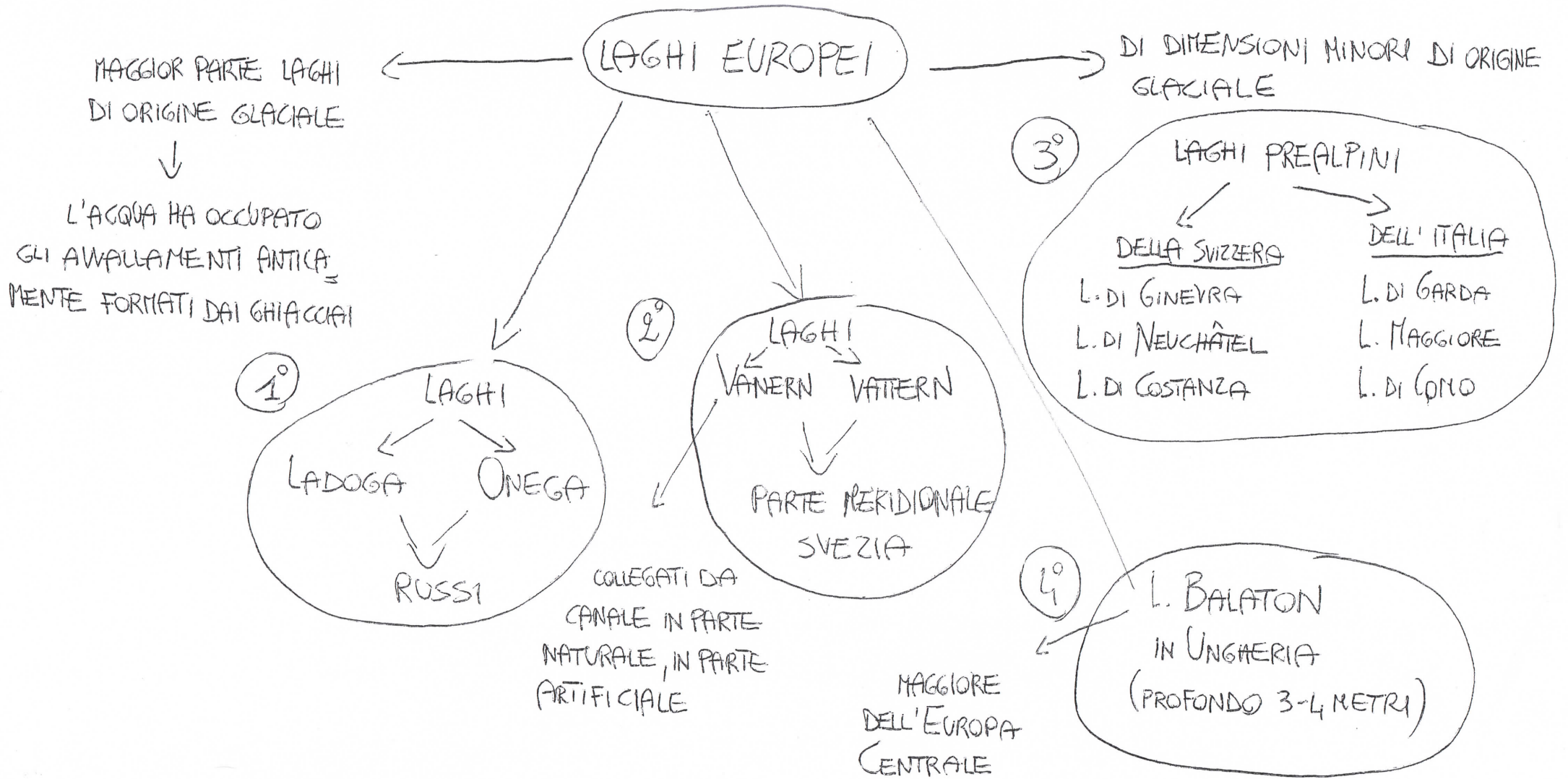
VERSANTE ARTICO

- ONEGA
- DIVINA SETENTRIONALE
- PECORA

VERSANTE OCEANO ATLANTICO

- francesi
- SENNA
- LOIRA
- GARONNA

- iberici
- DURO
- TAGO
- GUADIANA
- GUADALQUIVIR



LA ZONA PIÙ RICCA DI LAGHI
È LA FINLANDIA MERIDIONALE,
DOVE SE NE CONTANO CIRCA 40.000

I LAGHI EUROPEI

i laghi europei si trovano
intorno al Mar Baltico e nella zona alpina



il Lago Ladoga
si trova in Russia,
vicino al confine con la Finlandia,
ed è unito al Mar Baltico attraverso
il suo emissario, il fiume Neva

i più vasti si trovano
in Russia e sono

→ il Lago Onega

la zona più ricca di laghi è
la Finlandia meridionale,
dove se ne contano circa 40 000

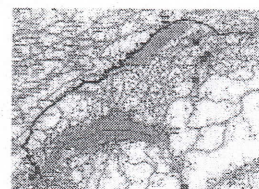
i laghi dell'area settentrionale dell'Europa
occupano gli avvallamenti lasciati dai ghiacciai
(ora scomparsi) nell'era quaternaria,
circa due milioni di anni fa

anche sui rilievi alpini
i ghiacciai scavarono delle valli e,
quando si ritirarono,
lasciarono sul loro fronte
cumuli di detriti (*le morene*)

→ le valli furono sbarrate e
si riempirono con l'acqua
dei ghiacci che si scioglievano:
si formarono in questo modo
i laghi prealpini e alpini



essi sono meno estesi
di quelli dell'Europa settentrionale,
ma assai profondi, i più vasti sono:
i laghi di Ginevra e di Costanza, in Svizzera,
e quello di Garda, in Italia



nella Pianura Ungherese
c'è il Lago Balaton, un lago abbastanza grande,
probabilmente il residuo di un antico mare;
è profondo appena 3 o 4 metri;
le sue acque sono leggermente salate
e abitate da pesci simili a quelli
che popolano il Mar Nero



ITALIA
MARI E COSTE

MAR LIGURE

(TRA ITALIA E FRANCIA)

MARE PROFONDO.

COSTE ALTE E ROCLOSE.

PORTI IMPORTANTI: GENOVA
E LA SPEZIA.

MAR TIRRENO

(TRA PENISOLA ITAL.
E SARDEGNA)

È IL MARE PIÙ VASTO.

COSTE SONO QUASI
SEMPRE BASSE E SABBIOSE.

MAR IONIO

IL PIÙ PROFONDO DEL
MEDITERRANEO (5000 m. PROFONDITÀ).
TRA IL SUD ITALIA, LA GRECIA E L'ALBANIA.
GENERALMENTE COSTE RETTILINEE E
SABBIOSE, SONO ROCLOSE DOVE
L'APPENNINO SI AVVICINA AL MARE.

MAR ADRIATICO

SUL LATO EST DELL'ITALIA.

È POCO PROFONDO.

HA COSTE BASSE, SABBIOSE E RETTILINEE,
INTERROTTE DALLA PUNTA DEL MONTE CONERO
E DAL TRONONTORIO DEL GARGANO.

A SUD DUE PENISOLE PRINCIPALI:

LA CALABRIA E IL SALENTO.

ITALIA
FIUMI

ALPINI

PORTATA COSTANTE,
MASSIMA IN PRIMAVERA
E IN ESTATE, QUANDO
NEVAI E GHIACCIAI SI
SCIOLGONO

IL PO È IL Fiume PIÙ LUNGO.

ORIGINE: MONTE MONVISO.
ATTRAVERSA TUTTA LA PIANURA PADANA.
HA MOLTI AFFLUENTI.
SFOCIA NEL MAR ADRIATICO.
FOCE A DELTA, CIÒÈ ALLA FOCE
SI DIVIDE IN TANTI RAMI.

DI ORIGINE ALPINA
TUTTI GLI AFFLUENTI DI SINISTRA
DEL PO COME IL TICINO, L'ADDA
E L'OGLIO.
ALTRI Fiumi ALPINI IMPORTANTI:
L'ADIGE, IL BRENTA, IL PIAVE.

→ IN ITALIA BREVI PERCHÈ ITALIA HA UNA FORMA STRETTA
E ALLUNGATA, ATTRAVERSATA DALLA CATENA MONTUOSA
DEGLI APPENNINI RIDUCENDO LA LUNGHEZZA DEI Fiumi.

APPENNINICI

SI HANNO PIENE IN
PRIMAVERA E AUTUNNO,
MAGRE ESTIVE

ALCUNI SFOCIANO
NEL MAR ADRIATICO,
ALTRI NEL MAR TIRRENO


SONO PIÙ LUNGI: L'ARNO E IL TEVERE

LE ALPI SONO LA ZONA CON IL MAGGIOR NUMERO DI LAGHI

LAGHI ALPINI E PRE ALPINI

SI SONO FORMATI IN VALLI SCAVATE DAI GIACCI E PRESENTANO UNA FORMA LUNGA, STRETTA E RAMIFICATA

I PIÙ GRANDI:
LAGO DI GARDA
LAGO MAGGIORE
LAGO DI COMO (IL PIÙ PROFONDO)



LAGHI VULCANICI
OCCUPANO I CRATERI SPENTI DI VULCANI ANTICHI

- IN LAZIO:
LAGO DI BOLSENA
LAGO DI VICO
LAGO DI BRACCIANO
NEMI E ALBANO
- IN CAMPANIA:
LAGO DI AVERNO

LAGHI DI ORIGINE ALLUVIONALE
ORIGINATI DA CAUSE NATURALI CHE HANNO PROVOCATO IL RISTAGNO DI ACQUE FLUVIALI

LAGO TRASIMENO IN UMBRIA

LAGHI COSTIERI
SORGONO LUNGO LE COSTE A BREVE DISTANZA DAL MARE, DA CUI SONO SEPARATI DA DUNE SABBIOSE.

- PROMONTORIO DEL GARGANO:
IL LAGO DI LESINA
IL LAGO DI VARANO (MOLTO PESCOLO E IL MAGGIORE DELL' ITALIA MERIDIONALE)
- ITALIA CENTRALE:
 - IN TOSCANA:
LAGO DI MASSACIUCOLI
 - IN LAZIO: (PROV. DI LATINA)
LAGO DI FOGLIANO E IL LAGO DI SABAUDIA