

L'AMERICA SETTENTRIONALE





CARTINA AMERICA

L' America settentrionale è bagnata:

- a **NORD** dal Mar Glaciale Artico;
- a **EST** dall'Oceano Atlantico;
- a **OVEST** dall'Oceano Pacifico;
- a **SUD** con il Messico.

Il territorio è composto da fiumi e laghi. I laghi sono numerosi ed estesi, concentrati prevalentemente sul confine con il Canada. Ad est vi è un territorio prevalentemente pianeggiante, mentre ad ovest se estendono le principali catene montuose. La popolazione è di tipo multi etnico ed è concentrata in questa parte dell'America. La lingua più diffusa è l'inglese e la religione è il Cristianesimo. L'economia e le industrie sono molto sviluppate.





0 200 400 600 800 1000 km
© RB-DESKART www.web-cities.com

ATLANTIC OCEAN

THE BAHAMAS

Gulf of Mexico

MEXICO

PACIFIC OCEAN

Chukchi Sea

Alaska

Canada

Alaska

Alaska

Alaska

Alaska

Alaska

Alaska

Alaska

Alaska

Alaska

Alaska

Alaska



Hawaiian Islands

HONOLULU

PACIFIC OCEAN

HAWAII

HAWAII

HAWAII

HAWAII

HAWAII

HAWAII

HAWAII

HAWAII

DOMINICAN REPUBLIC
HAITI
JAMAICA
CUBA
TURKS AND CAICOS
PUERTO RICO
Belize
Cuba
Hawaii
Hawaiian Islands
HONOLULU
PACIFIC OCEAN
HAWAII

The background of the image is a close-up, slightly blurred view of the United States flag, showing the blue field with white stars and the red and white stripes. The flag is waving, creating a sense of movement. The text is overlaid on the blue field of stars.

**GLI STATI
UNITI
D'AMERICA**

CONFINI

Gli Stati Uniti confinano a:

- **NORD** con il Canada,
- **SUD** con il Messico
- **EST** sono bagnati dall'Oceano Atlantico
- **OVEST** sono bagnati dall'Oceano Pacifico.



50 STATI



Fanno parte degli Stati Uniti **50** stati di cui due sono staccati dal resto del territorio e sono l'Alaska e l'Arcipelago delle Hawaii.

TERRITORIO

Gli Stati Uniti hanno un territorio piuttosto omogeneo, caratterizzato da due grandi spine montuose. Nella parte est e ovest troviamo le Montagne Rocciose e i Monti Appalachi. Nella parte centro meridionale si estendono grandi pianure con un idrografia che segna anche i suoi confini.



CIMA PIÙ ELEVATA McKinley



PAESAGGIO DEI
MONTI APPALACHI

FIUMI

I fiumi sono molti e i principali sono:

- Mississippi
- Missouri
- Yukon
- Rio grande
- San Lorenzo



RIO GRANDE



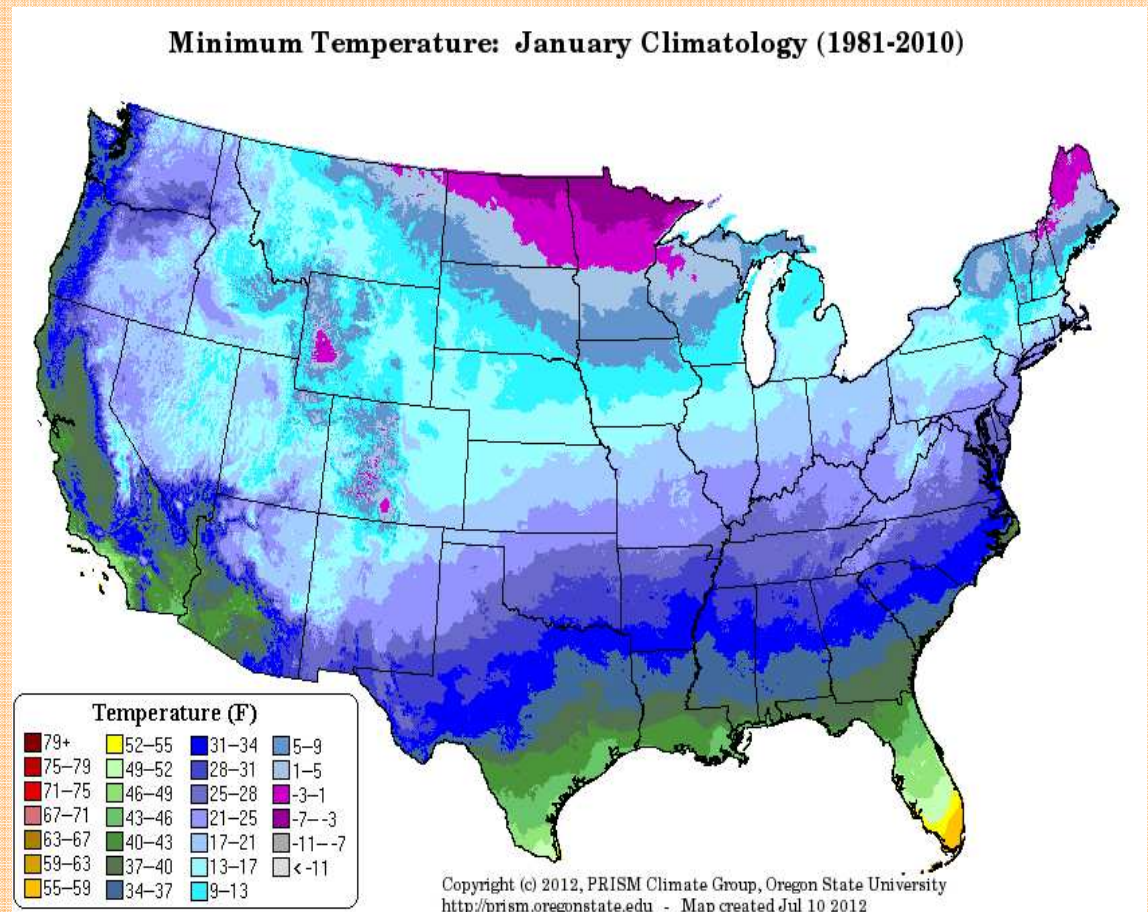
MISSISSIPI



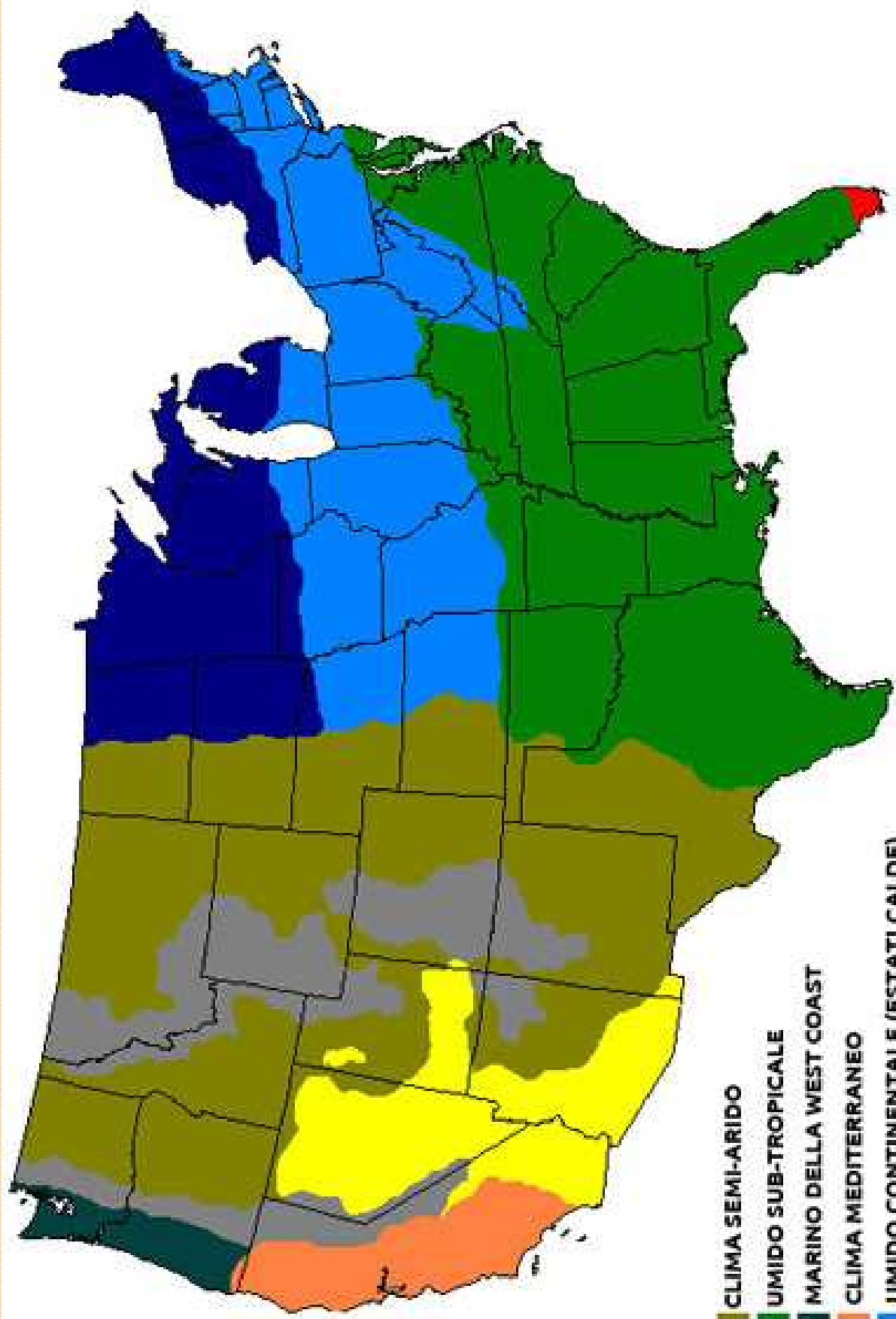
SAN LORENZO

CLIMA

Il clima degli Stati Uniti a secondo delle aree è differenziato. In Alaska a nord il clima è alpino. La costa atlantica ha un clima temperato. Verso sud c'è clima tropicale con la presenza dei cicloni. Le zone interne hanno escursioni termiche che si presentano tutto l'anno. Gli altipiani esterni hanno estati calde e umide e inverni freddi e asciutti.



ZONE CALDE E FREDDE DEGLI USA



- CLIMA SEMI-ARIDO
- UMIDO SUB-TROPICALE
- MARINO DELLA WEST COAST
- CLIMA MEDITERRANEO
- UMIDO CONTINENTALE (ESTATI CALDE)
- UMIDO CONTINENTALE (ESTATI FREDDI)
- CLIMA ALPINO

- CLIMA TROPICALE
- CLIMA DESERTICO

LA FLORA



FLORA DEL NEW JERSEY

La vegetazione dell'Alaska settentrionale è dominata da una tundra dove crescono muschi, licheni, arbusti.... Nelle regioni interne e meridionali c'è la taiga con specie di conifere, abeti e latifogli. Nelle regioni che si affacciano sul golfo del Messico ci sono in prevalenza foreste di pini. Lungo le coste paludose ci sono cipressi e altri arbusti.

LA FAUNA

Nelle zone artiche vivono marmotte, scoiattoli e orsi; nelle regioni costiere dell'Alaska ci sono trichechi, foche e altri mammiferi; sulle montagne vivono alci, cervi ... Nelle paludi ci sono alligatori; sulle coste del Messico vivono pellicani, fenicotteri; nelle zone desertiche vivono serpenti velenosi e animali di piccola taglia.

MAMMA
ORSO E I
SUOI
CUCCIOLI



LA BANDIERA

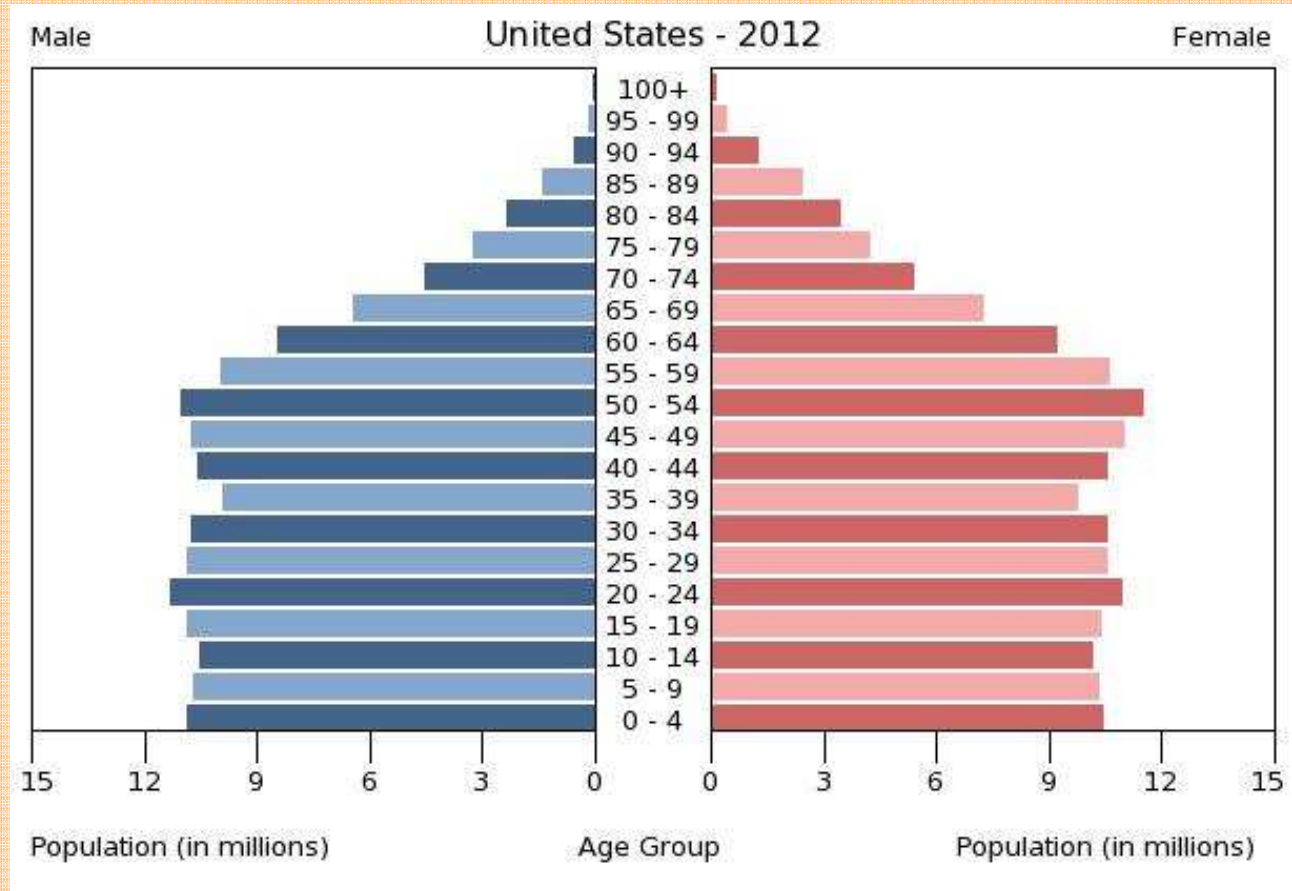
È composta da tre colori: **ROSSO** forza e valore; **BIANCO** purezza e innocenza; **BLU** giustizia e perseveranza. Le **tredici strisce** sono il simbolo delle colonie originarie e le **cinquanta stelle** rappresentano gli attuali stati.



BANDIERA
STATUNITENSE

LA POPOLAZIONE

Gli Stati Uniti hanno 293 milioni di persone, distribuite in modo disomogeneo, la maggior parte è concentrata a nord est.



POPOLAZIONE MASCHILE E FEMMINILE

LINGUA E RELIGIONE

La religione più diffusa è il Protestantismo ma si trovano anche minoranze come ebraica, musulmana ecc..



CHIESA PROTESTANTE

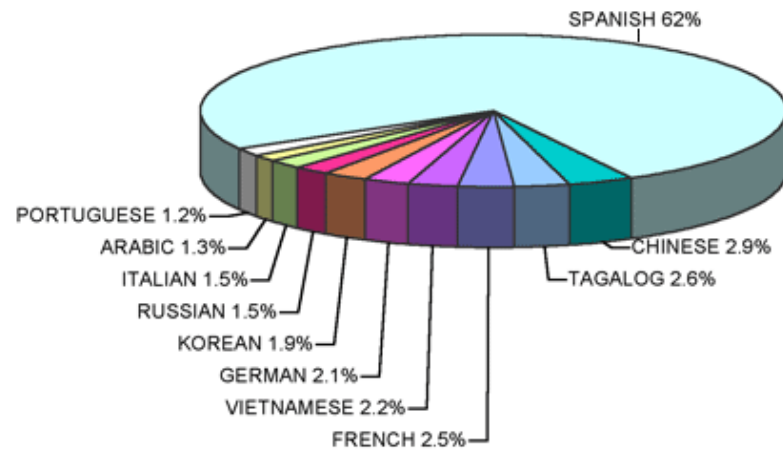


GRAFICO DELLE LINGUE

La lingua ufficiale è l'inglese ma si parlano anche altre lingue.

ECONOMIA

Gli Stati Uniti sono la prima potenza mondiale economica.

-SETTORE PRIMARIO

L'agricoltura è molto meccanizzata si producono cereali, agrumi, cotone, tabacco ecc..

-SETTORE SECONDARIO

L'allevamento e la pesca sono molto redditizi.

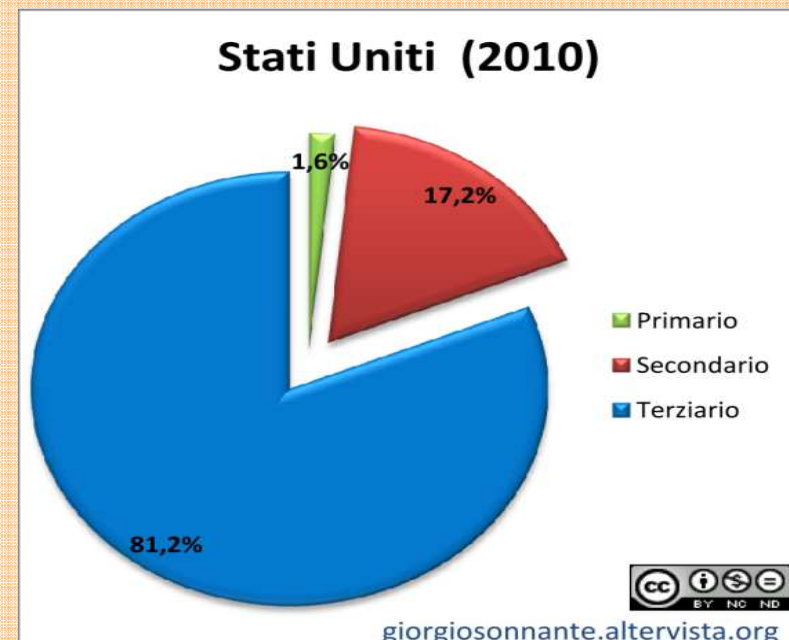
L'industria è all'avanguardia con centrali elettriche e industrie aerospaziali.

-SETTORE TERZIARIO

Il terziario è il più sviluppato con banche e turismo.



ALLEVATORI CON ANTILOCAPRE



LE CITTA'

Le città degli Stati Uniti sono molte e di diverse culture. Tra le più importanti troviamo **Washington D.C.**, Boston, Philadelphia, Miami, Chicago, Houston, Los Angeles, San Diego, Seattle e New York.

New York pur non essendo la capitale è il simbolo degli Stati Uniti è chiamata anche "La Grande Mela" ed è meta di molti turisti. I luoghi più suggestivi da visitare sono l'empire state building, il ponte di Brooklyn e la Statua della Libertà.



PONTE DI BROOKLYN



STATUA DELLA LIBERTÀ

STORIA E GEOSTORIA



VIAGGIO DI COLOMBO



TREDICI COLONIE BRITANNICHE

Il 4 luglio del **1776** nascono gli stati uniti. Nel **1789** venne costituito un governo centrale federale e si costruirono i 50 stati. Ogni stato a un proprio governo e un'assemblea legislativa che stabilisce le leggi.

Una tappa importante per gli Stati Uniti è stata la scoperta dell'America grazie a Cristoforo Colombo nel **1492**

IL GRAND CANYON

Il parco nazionale del Grand Canyon si trova nell'Arizona settentrionale ed è una delle sette meraviglie del mondo per i fenomeni geologici. Le rocce e le pareti rocciose hanno più di 2000 anni, e visti da vicino si possono vedere i vari livelli di strati colorati. Particolari sono inoltre le fasce climatiche che lo attraversano: in cima si trova neve e temperature molto rigide; sul fondo dove scorre il fiume c'è un clima torrido.

VISTA
DALL'ALTO DEL
GRAND
CANYON



LAS VEGAS

Las Vegas è famosa per il divertimento, lo shopping e il gioco d'azzardo e gli spettacoli "per adulti". Las Vegas è chiamata anche "Sin City" (città del vizio/del peccato), ma le amministrazioni preferiscono chiamarla "The Entertainment Capital of the world" (La capitale mondiale dell'intrattenimento)



LAS VEGAS
DI NOTTE

HOLLYWOOD



CENTRO HOLLYWOOD



SCRITTA DI HOLLYWOOD

Hollywood è la città dei "Vip", è stata scelta per le ambientazioni cinematografiche avendo ottimi sfondi naturali e le condizioni climatiche sia per la vicinanza al mare, alle montagne e al deserto. È proprio a Hollywood che si consegnano gli Oscar ai miglior: film, attori, registi ...

CENTRAL PARK

Sorge al centro dell'isola di Manhattan, è composto da boschi, giardini e specchi d'acqua collegati tra loro da vialetti e percorsi pedonali. È stato progettato nel 1858 da Frederick e Vaux. L'aria ospita 275 specie di uccelli migratori. È meta di molti turisti per passeggiare e ammirare fontane, ponti o praticare sport come il pattinaggio.



VISTA DA UNA
COLLINETTA DEL
CENTRAL PARK

ROUTE 66

È la strada de sogno americano lunga ben 3775 km da Chicago fino a Santa Monica; è stata aperta 11 novembre 1926 a darle il nome fu Cyrus Arvey che scelse il 66 perché amava i numeri pari ed è facile da ricordare. Questa strada non è lineare come sembra ma tortuosa.



TRATTO DELLA ROUTE 66

AREA 51

È una base segreta americana che si trova nel Nevada vicino a una base militare chiamata Nellis. L'area è protetta da telecamere, satelliti e da aerei militari ed elicotteri. Si suppone che all'interno di questa base ci siano speciali tecnologie, straordinari reperti archeologici, cadaveri e resti alieni.

<http://youtu.be/y63ZAduujiw>

(YouTube: foto di alieni, ufo cerchi nel grano, area 51).

PRESUNTA AUTOPSIA ALIENA



CARTINA AREA 51




LA TERRA PERDUTA: TRIBU' OGALALA

TRIBU'
OGLALA



Nel 1700 le tribù Oglala vivevano nelle praterie del Minnesota, avevano una vita nomade e cacciavano bisonti. Alla fine del secolo si impadronirono delle grandi pianure e incominciarono a cavalcare. Dopo la scoperta dell'oro ci furono scontri tra queste tribù e i cercatori e i mercanti perché riversarono nei territori. Anche oggi gli Oglala continuano a combattere per la loro libertà e le loro terre, fanno fatica ad integrarsi nella società, credono nell'unità della famiglia e la loro spiritualità è molto forte e credono in visioni sacre.

A composite image featuring the Statue of Liberty in the center, with an American flag in the background. The image is slightly blurred and has a white border.

INNO DEGLI USA

<https://www.youtube.com/watch?v=AEnle9FV5H0>



SVOLTA DA:

- Paola Rigamonti
 - Ylenia Turba
 - Sofia Santomasi
- 3°C

