



TEXAS

Il Texas uno dei cinquanta Stati federati degli Stati Uniti d'America. È soprannominato Lone Star State (Stato della stella solitaria) e il suo motto è Friendship (amicizia). Si trova nella parte meridionale del Paese; con 696.241 km² è il più grande Stato dopo l'Alaska, mentre con 22.490.022 abitanti è il secondo più popoloso dopo la California. La sua capitale è Austin, mentre la più popolosa area urbana è quella di Houston. La popolazione urbana sfiora l'80%, e quasi la metà dei texani vive nelle aree urbane di Dallas-Fort Worth e Houston.

La parola Texas deriva da táysha, che nella lingua parlata dagli indiani Hasinai significa alleati o amici.

Il Texas, con una superficie superiore a quella dell'Ucraina e più che doppia rispetto a quella dell'Italia, annovera una grande varietà di paesaggi spostandosi da est a ovest, dalle pianure fluviali dell'est, ai deserti del sud-ovest, e ambienti naturali che vanno dalle paludi costiere, alle foreste subtropicali, alle praterie, alle regioni semi-aride e aride, alle montagne e in seguito divenne parte del Messico. Dopo una breve periodo di indipendenza come Repubblica del Texas, entrò a far parte degli Stati Uniti nel 1845. Stato schiavista, in seguito partecipò alla guerra di secessione americana al fianco dei confederati. Attualmente attrae molti immigrati latino-americani e fa parte degli stati conservatori dominati dal Partito Repubblicano. La sua dinamica economia si basa sull'allevamento del bestiame, sull'industria petrolifera e sull'alta tecnologia (industria aerospaziale, biotecnologie), sostenuta dalla ricerca universitaria. La cultura del Texas riflette influenze ed eredità molteplici, amerindi, afro-americani, anglo-sassoni e ispanici. L'identità dello Stato si basa su un folklore vivo (rodeo, western, country), associato alla mitica immagine del cowboy.

Geografia

Il Rio Grande (chiamato **Rio Bravo** o, formalmente, il **Río Bravo del North** in Messico) è un fiume che nasce nelle montagne di San Juan del Colorado, scorre attraverso la valle di San Luis, poi a sud nel Nuovo Messico toccando Albuquerque e Las Cruces ,fino a El Paso , Texas, sul confine messicano.

Dalla città di El Paso ,alla foce nel Golfo del Messico il fiume segna il confine tra gli Stati Uniti e il Messico fin dal 1845. La città di El Paso rappresentò per più di due secoli l'unico valico terrestre (ponte) sul fiume Rio Grande per accedere dal Messico al Texas.

Il Rio Grande è lungo 3034 km (quasi 200 km più del Danubio) e raccoglie le acque di un bacino idrografico vasto 580 000 km². Per lunghezza, è il quarto fiume dell'America settentrionale e il terzo degli Stati Uniti. Fra i principali affluenti vi sono il fiume Pecos sulla sinistra, ed il Rio Conchos sulla destra.

STORIA

- La storia del Texas prima della comparsa dell'uomo in larga parte coincide con quella del resto del mondo; tra 225 milioni e 65 milioni di anni fa, fu anch'esso abitato dai dinosauri e dai ritrovamenti archeologici si pensa che qui ne vissero almeno 16 specie.
- L'uomo comparve solo circa 11.200 anni fa. I ritrovamenti più antichi sono il Midland Man, un maschio scoperto nel 1953 nella contea di Midland, una femmina trovata nella contea di Williamson nel 1983 e un uomo e un ragazzo scoperti poco tempo dopo vicino a Waco.
- Verso la fine del Pleistocene (tra il 9.200 e il 6.000 a.C.) il territorio fu abitato da alcuni paleoindiani che possono essere collegati alle culture Clovis e Folsom. Essi conducevano una vita nomade, cacciavano grandi mammiferi oggi scomparsi (come mammut e bisonti dalle lunghe corna) per mezzo di frecce e atlatl e si rifornivano di silice soprattutto nel sito di Alibates Flint.
- Il periodo dei grandi cambiamenti climatici che va all'incirca dal 6000 a.C. al 700 a.C. fu caratterizzato dall'estinzione dei grandi mammiferi e dalla relativa crescita della popolazione a partire dal III millennio a.C. Molte incisioni risalenti a questa epoca sono ancora visibili sulle pareti delle grotte o sulle rocce, soprattutto nei siti di Hueco Tanks e Seminole Canyon.
- Alcune popolazioni che vivevano nel Texas orientale iniziarono a stabilirsi in questa regione nei primi secoli d.C; essi praticavano l'agricoltura e costruivano tumuli funerari. Questa fase mostra l'influenza che ebbero sulla storia del Texas le civiltà del bacino del Mississippi come i Mound Builders.
- Principali gruppi etnici di Nativi americani nel XVI secolo.
- A partire dall'VIII secolo l'arco e la freccia fecero la loro comparsa nella regione, la produzione della ceramica venne sviluppata e incrementò la dipendenza alimentare dei nativi dalla caccia al bisonte. Numerosi utensili in ossidiana vennero ritrovati in vari siti texani, testimonianza di scambi commerciali con il vicino Messico e le Montagne Rocciose.

- Dopo il 1000 tra le popolazioni del Texas orientale si sviluppò la civiltà degli indiani Caddo. Era basata sull'agricoltura e raggiunse l'apice intorno al 1400.
- Poco prima dell'arrivo degli europei, il Texas si presentava occupato da numerosi popoli nativi, tra cui Alabama, Apache, Aranama, Atakapa, Caddo, Comanche, Coahuiltecan, Cherokee, Choctaw, Coushatta, Hasinai, Jumanos, Karankawa, Kickapoo, Kiowa, Tonkawa e Wichita

CITTA



Austin è una città degli Stati Uniti d'America , capitale dello Stato del Texas e capoluogo della contea di Travis. Secondo una stima del 2007, Austin ha una popolazione di 743.074 abitanti, che la rende la quarta città più grande del Texas e la sedicesima di tutti gli Stati Uniti. Situata nella regione centrale dello Stato, l'area metropolitana di Austin è una tra quelle che crescono più velocemente negli Stati Uniti ed è abitata complessivamente da circa 1.400.000 persone (stima del 2004). Gli abitanti di Austin vengono chiamati *Austinites*.

Natura



Il Rio Grande entra nel canyon di Santa Elena.


Il **Parco nazionale di Big Bend** è un parco nazionale statunitense situato nella parte meridionale del Texas, lungo il confine con il Messico. È amministrato dal National Park Service.


Per più di 1.600 km il Rio Grande costituisce il confine internazionale tra il Messico e gli Stati Uniti, e il Parco nazionale di Big Bend gestisce circa 393 km di questo confine.

Il parco copre una superficie di 3.242 km², il che rappresenta la più vasta regione protetta del deserto di Chihuahua. La regione è caratterizzata da crepe, fessure e dirupi. La temperatura è quella tipica dei luoghi desertici con 38 °C durante il giorno e prossima allo zero di notte. Il vento può soffiare costantemente fino a 80 km/h per più giorni. Il deserto copre oltre il 90% del territorio. Le precipitazioni sono molto scarse, con 500 mm di pioggia all'anno nelle zone collinari, e inferiore ai 250 mm nel deserto. La più alta piovosità si registra intorno ai Monti Chicos.


Canyon di santa elena








CARBON
PHOTO
GATES











SOSO ZARIDZE