

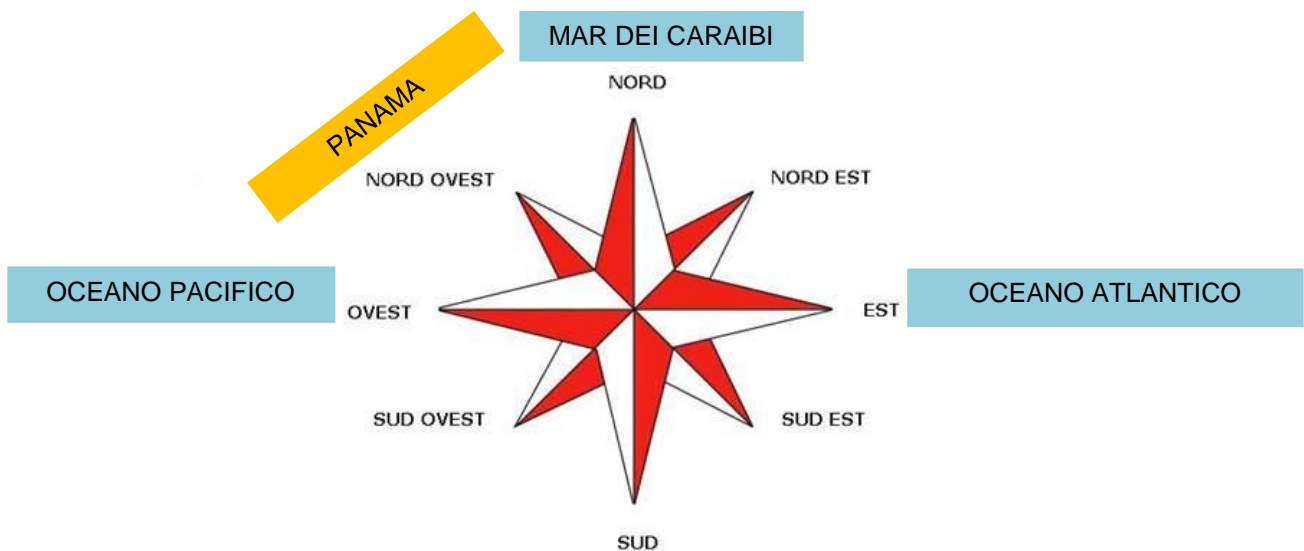
AMERICA MERIDIONALE



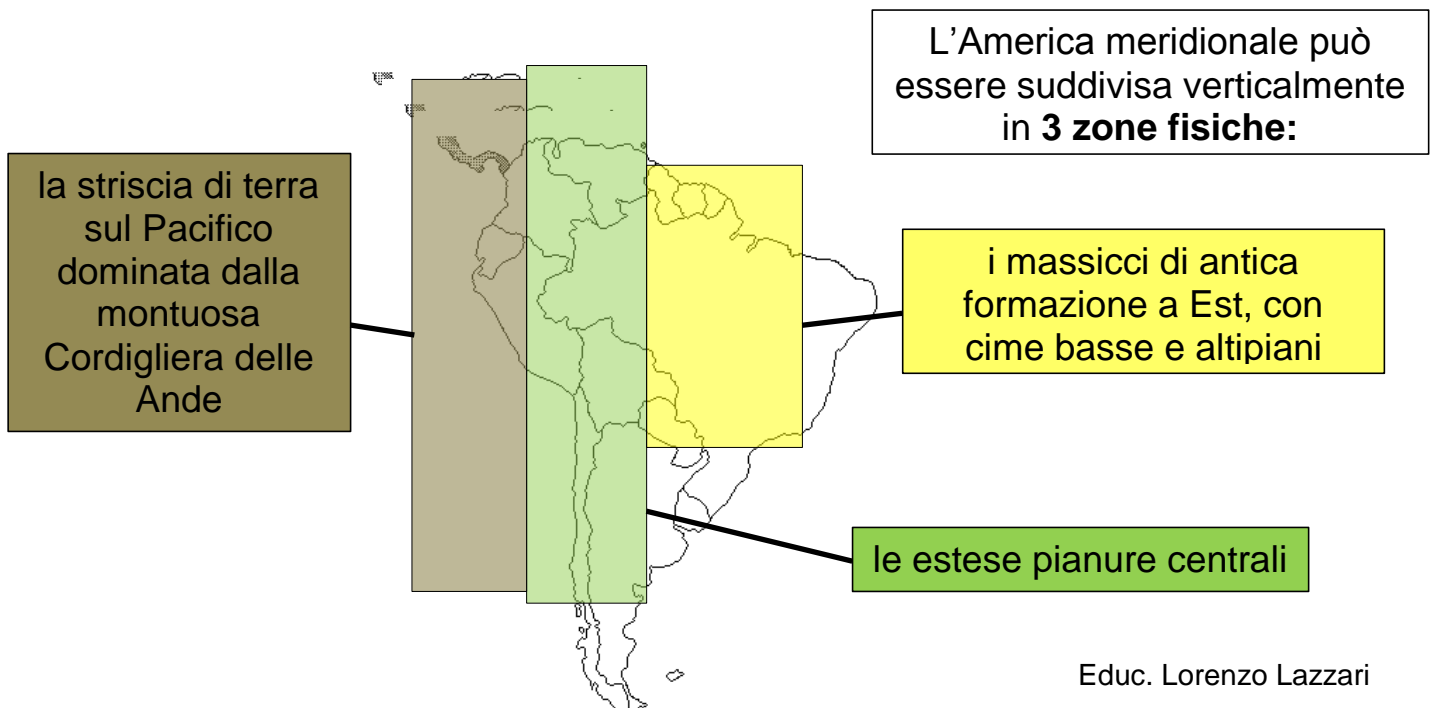
I PAESI DI QUEST'AREA:

VENEZUELA – GUYANA – SURINAME –
BRASILE – URUGUAY – ARGENTINA –
CILE – PERU' - ECUADOR

I CONFINI

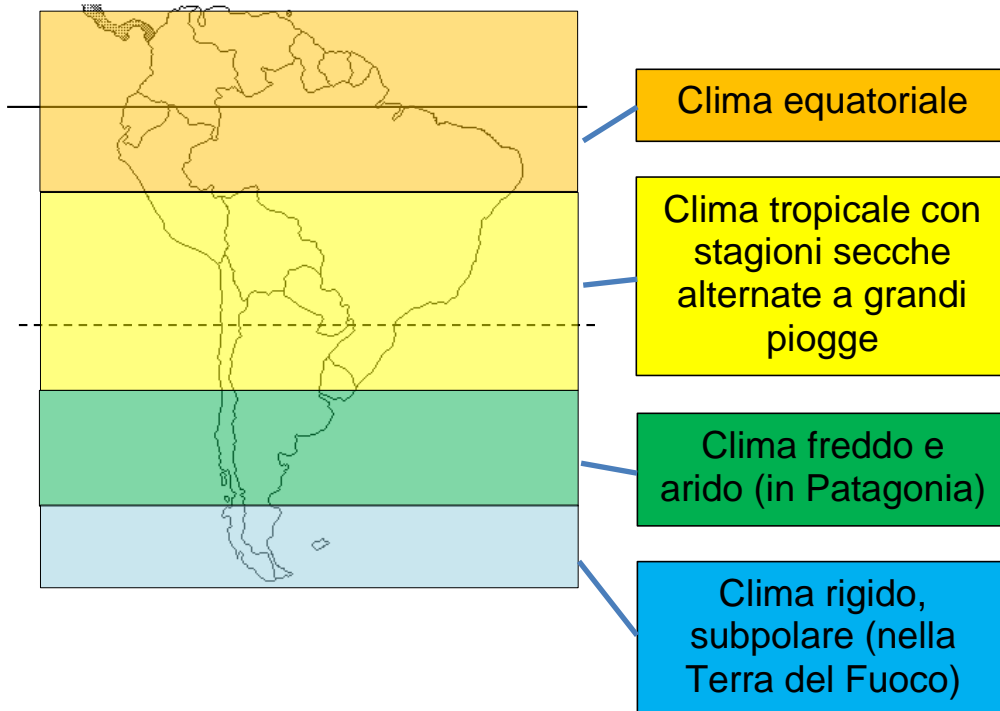


IL TERRITORIO



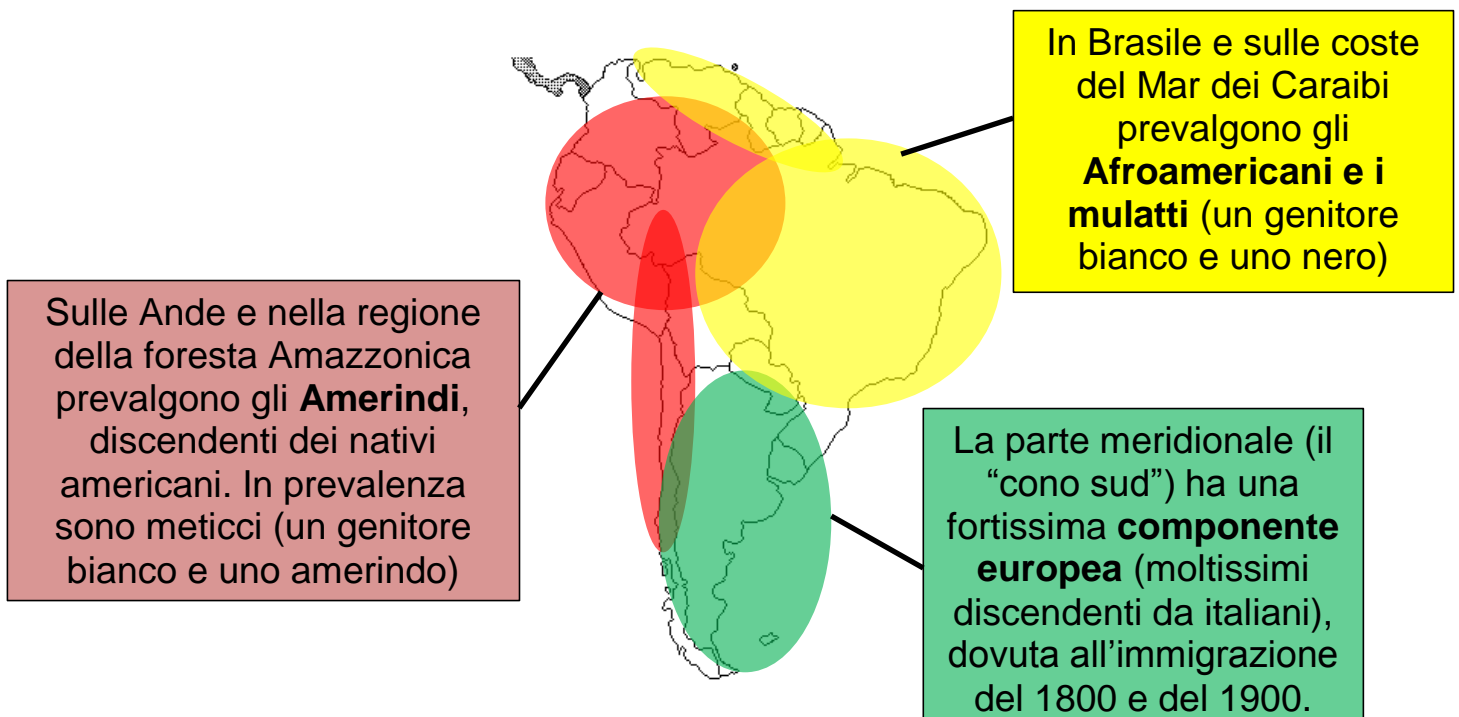
IL CLIMA

Il territorio è in gran parte compreso tra l'equatore e il Tropico del Capricorno e presenta diversi tipi di clima:



LA POPOLAZIONE

La popolazione del Sudamerica è caratterizzata da una **grande varietà etnica** e da una distribuzione diseguale:



LA LINGUA

Ci sono alcune eccezioni rispetto allo spagnolo:

La lingua più diffusa nell'America meridionale è lo **spagnolo**.

Praticamente tutte le lingue portate dai colonizzatori hanno prevalso sulle lingue locali.

Le popolazioni amerinde parlano lingue proprie.



in Guyana Francese si parla francese

in Suriname si parla olandese

in Guyana si parla inglese

in Brasile si parla portoghese

LA RELIGIONE

La religione prevalente è quella **cristiano-cattolica**

LE CITTÀ

Le città del Sudamerica sono tra le più grandi del mondo. Sono particolarmente popolate quelle sulle coste dell'Oceano Atlantico.

Le più popolate sono San Paolo e Rio de Janeiro in Brasile, Buenos Aires in Argentina, Lima in Perù, Bogotá in Colombia, Santiago in Cile e Caracas in Venezuela



L'ECONOMIA

SETTORE PRIMARIO

L'America del Sud è ricca di risorse del sottosuolo: petrolio, gas naturale, rame, ferro. Altre risorse importanti sono quella forestale e quella della pesca.

L'agricoltura è caratterizzata da colture per l'esportazione (grandi piantagioni controllate da aziende multinazionali) e da latifondi per l'allevamento.

Sui terreni meno fertili si pratica un'agricoltura di sussistenza.



SETTORE SECONDARIO

È legato soprattutto alla lavorazione delle materie prime: trasformazione dei prodotti agricoli, lavorazione dei minerali, manifatture.

SETTORE TERZIARIO

Il turismo è una delle fonti di reddito più importanti per molti paesi della zona.