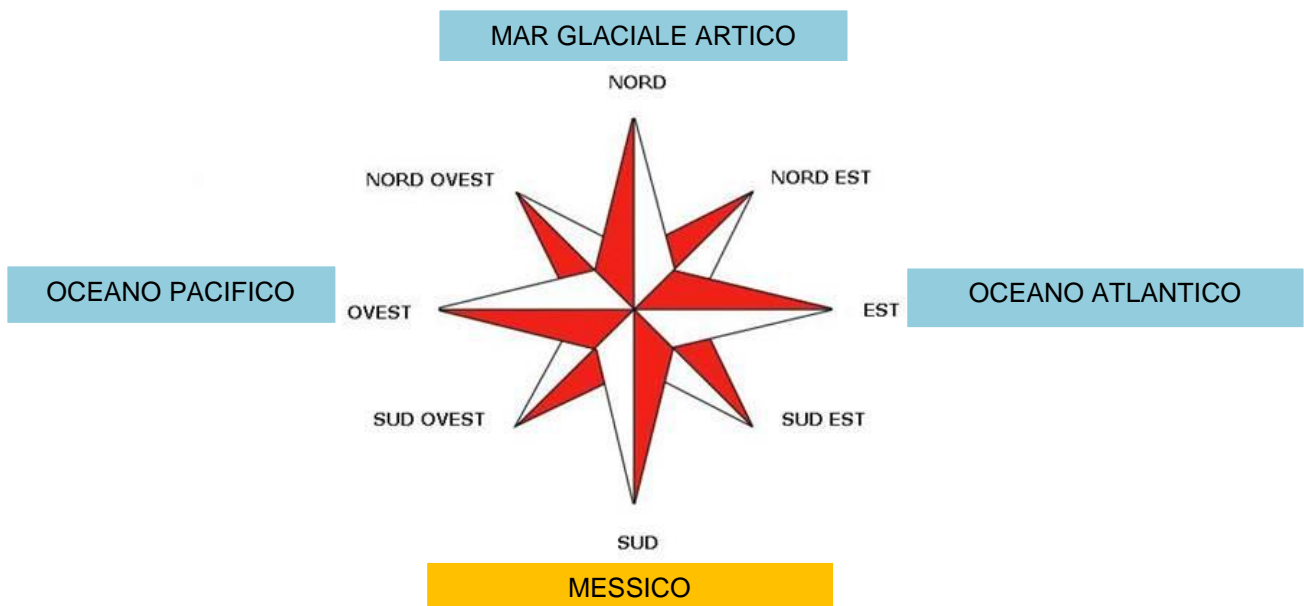


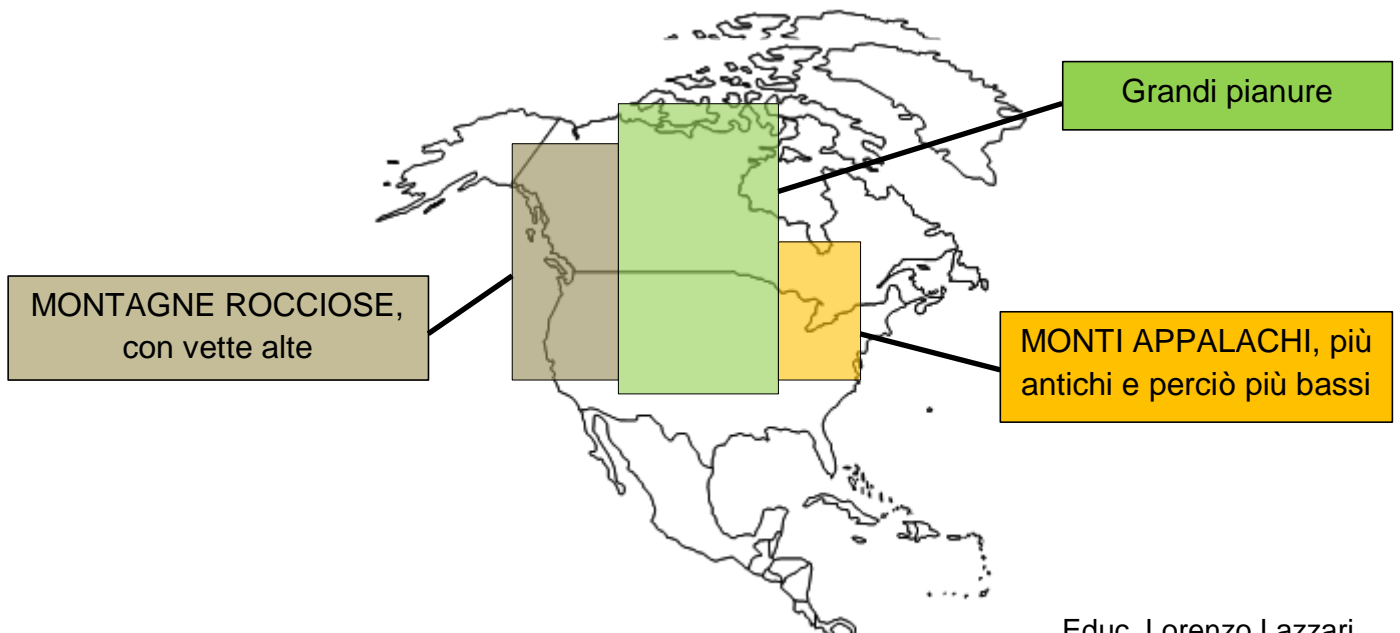
AMERICA SETTENTRIONALE



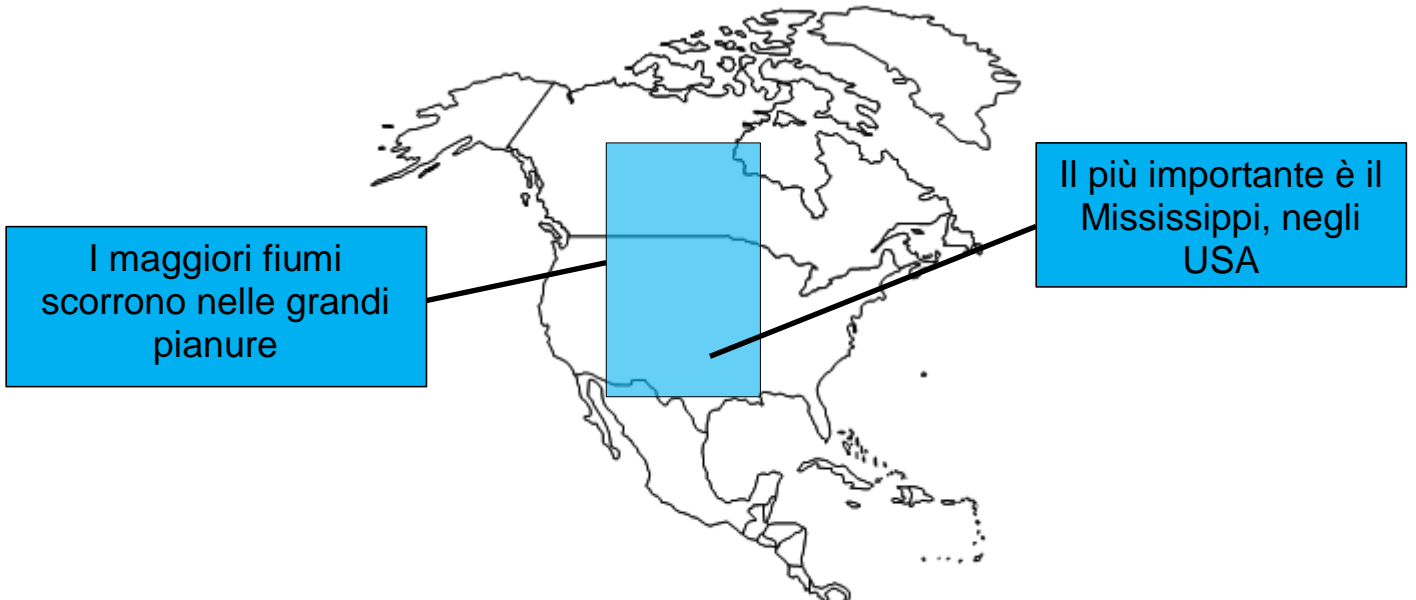
I CONFINI



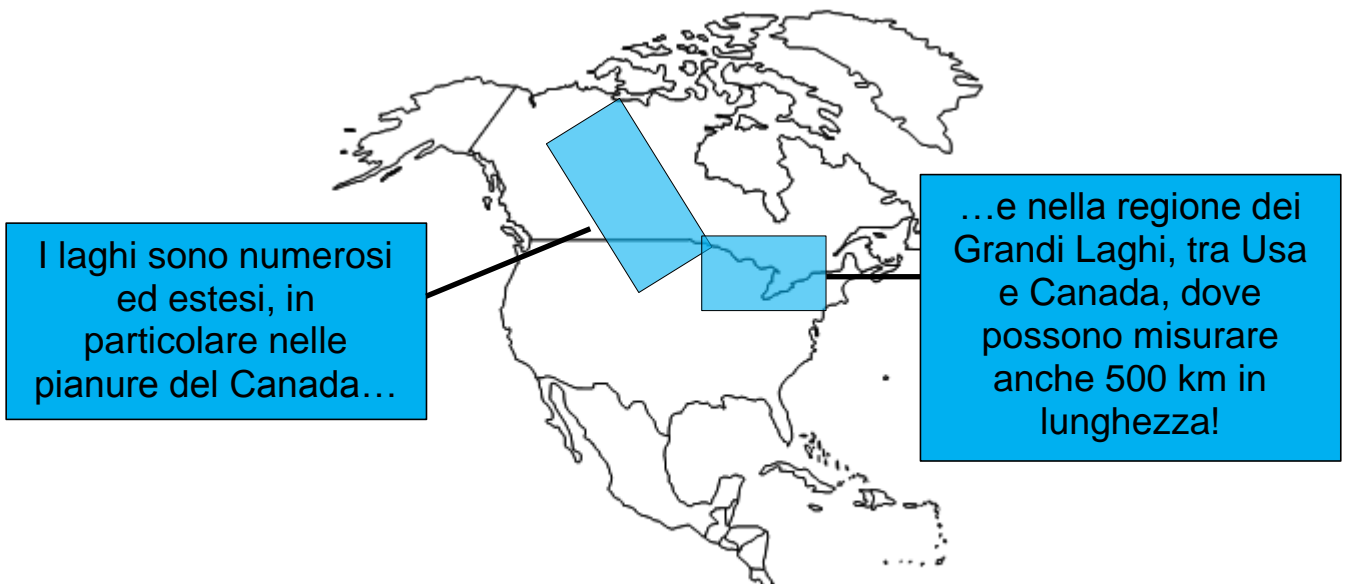
IL TERRITORIO



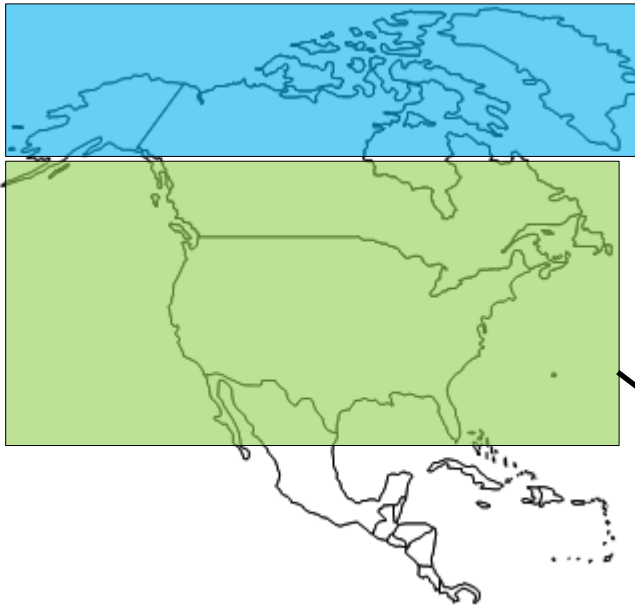
I FIUMI



I LAGHI



IL CLIMA

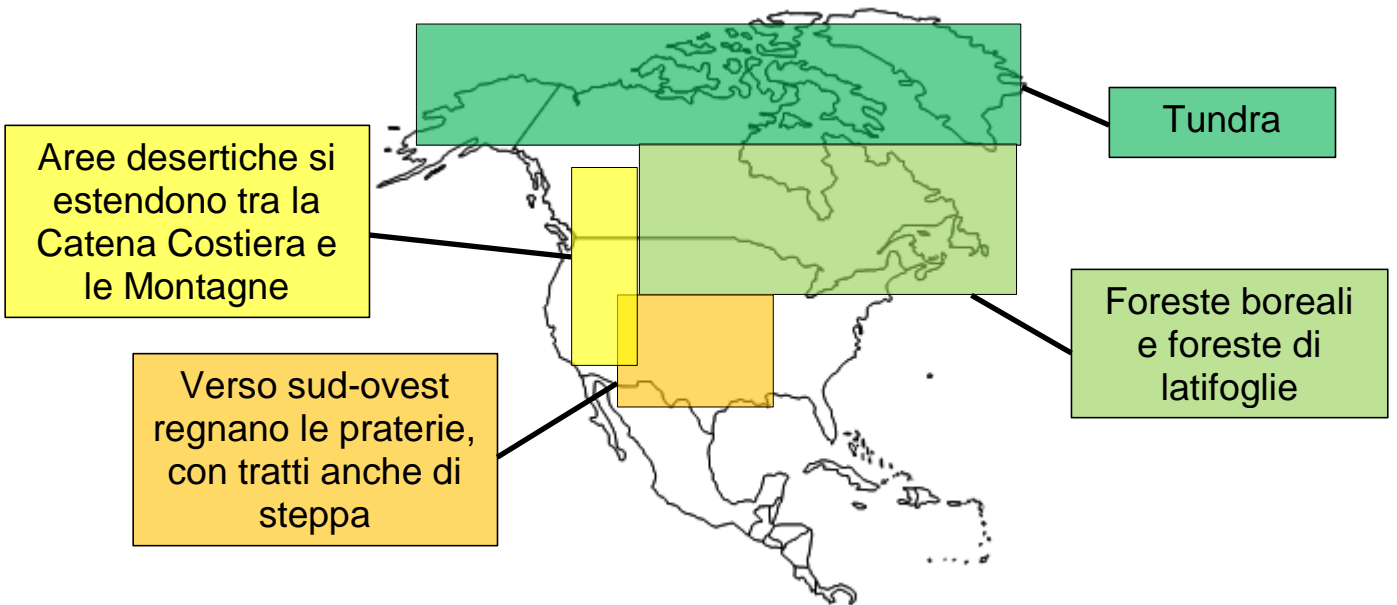


L'America settentrionale presenta vari climi. Principalmente si hanno:

clima caratterizzato da gelo perenne a nord

climi temperati in tutto il resto della zona

GLI AMBIENTI



Tundra

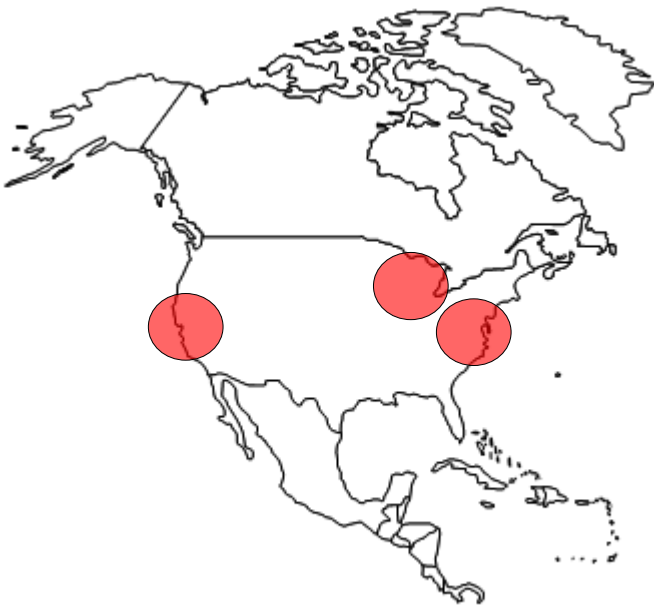
Aree desertiche si estendono tra la Catena Costiera e le Montagne

Verso sud-ovest regnano le praterie, con tratti anche di steppa

Foreste boreali e foreste di latifoglie



LA POPOLAZIONE



La popolazione dell'America Settentrionale è concentrata in grandi metropoli, soprattutto nei territori a clima temperato.

La popolazione è multietnica, grazie all'importante afflusso di immigrati.



LINGUA E RELIGIONE



La lingua più diffusa è l'inglese, seguito dal francese.

La religione prevalente è quella cristiana (in particolare il Protestantesimo)

ECONOMIA

L'America Settentrionale è una delle zone più ricche del mondo.

L'agricoltura è molto sviluppata, soprattutto nelle zone dei Grandi Laghi, tra gli USA e il Canada.

Le industrie sfruttano tecnologie molto avanzate e abbondanti risorse energetiche.

Sia in Canada che negli USA l'80% degli occupati lavora nel settore terziario.

