

AFRICA



Confini

NORD

- Mar Mediterraneo

OVEST

- Oceano Atlantico

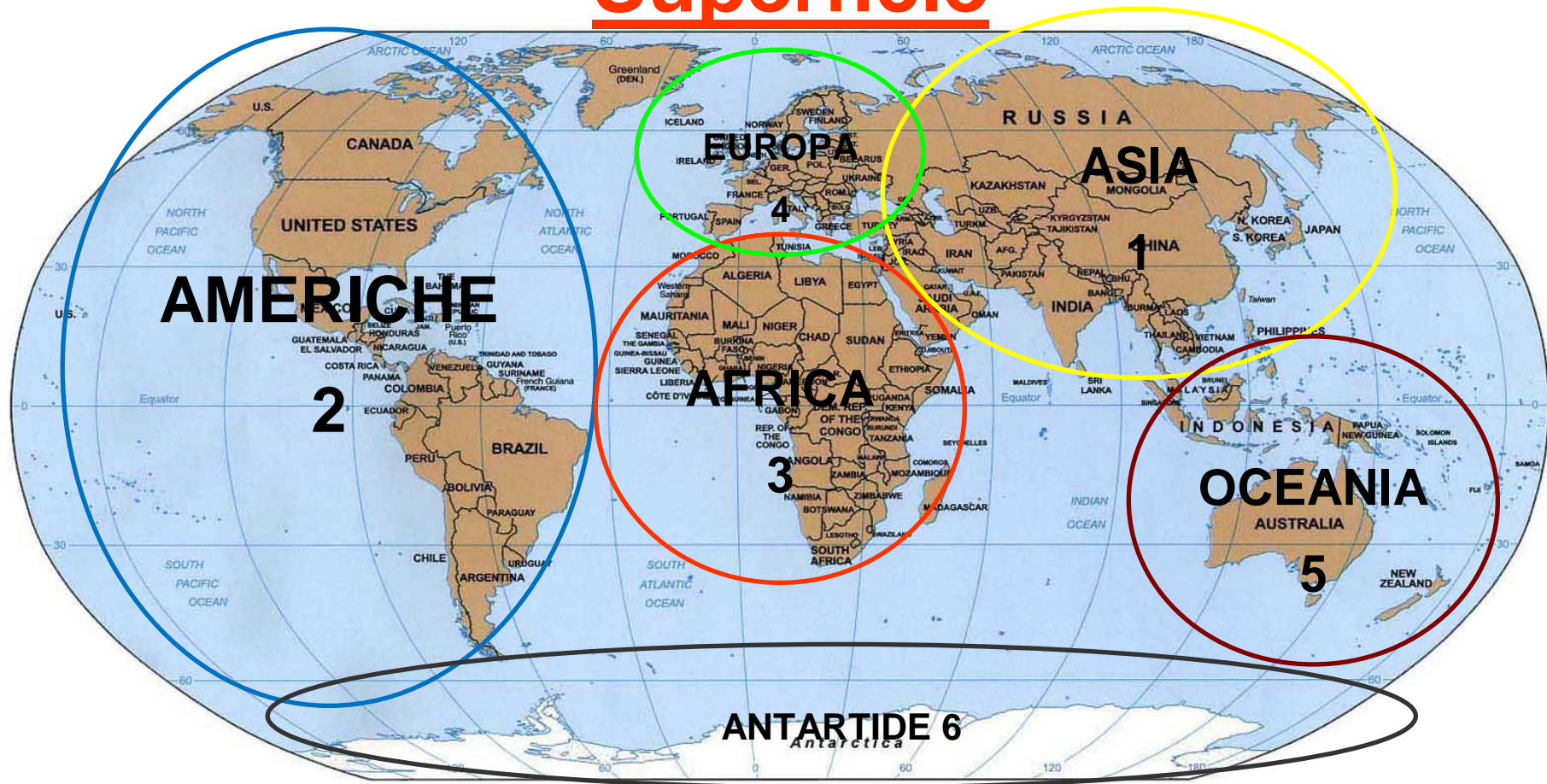
EST

- Mar Rosso
- Oceano Indiano

SUD

- Oceano Indiano
- Oceano Atlantico

Superficie



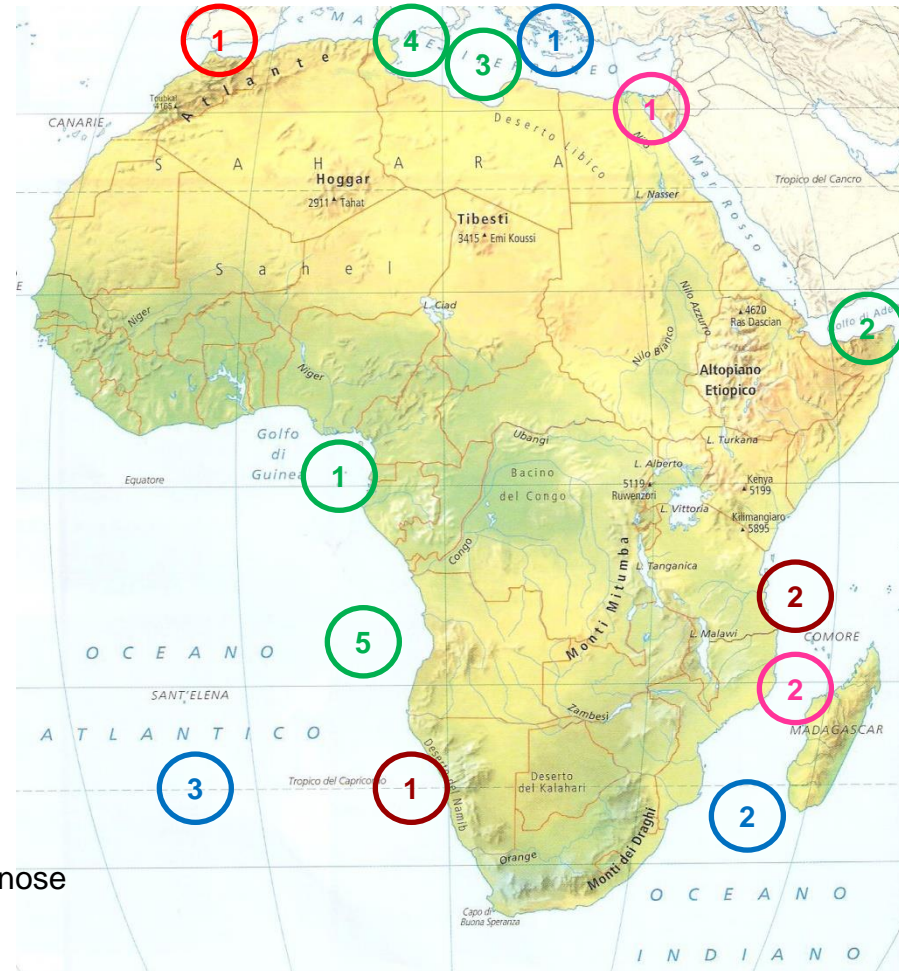
- Si è formata in epoche geologiche molto antiche;
- Ha una forma molto compatta;
- Con una superficie di **30.301.596 km²** è il **terzo continente** più grande dopo Asia e Americhe.



Idrografia e Coste

Mari/Oceani

1) Mar Mediterraneo; 2) Oceano Indiano; 3) Oceano Atlantico.



Coste

1) Poco articolate

2) Poco frastagliate

Tranne che sul versante meridionale e nell'estrema punta meridionale

Sono soprattutto

Alte

Basse e Sabbiose

Acquitrinose

Sono sempre favorevoli alla navigazione

Golfi

- 1) Golfo di Guinea;
- 2) Golfo di Aden;
- 3) Golfo della Sirte;
- 4) Golfo di Gabes;
- 5) Golfo di Benguela.

Stretti

- 1) Stretto di Gibilterra.

Canali

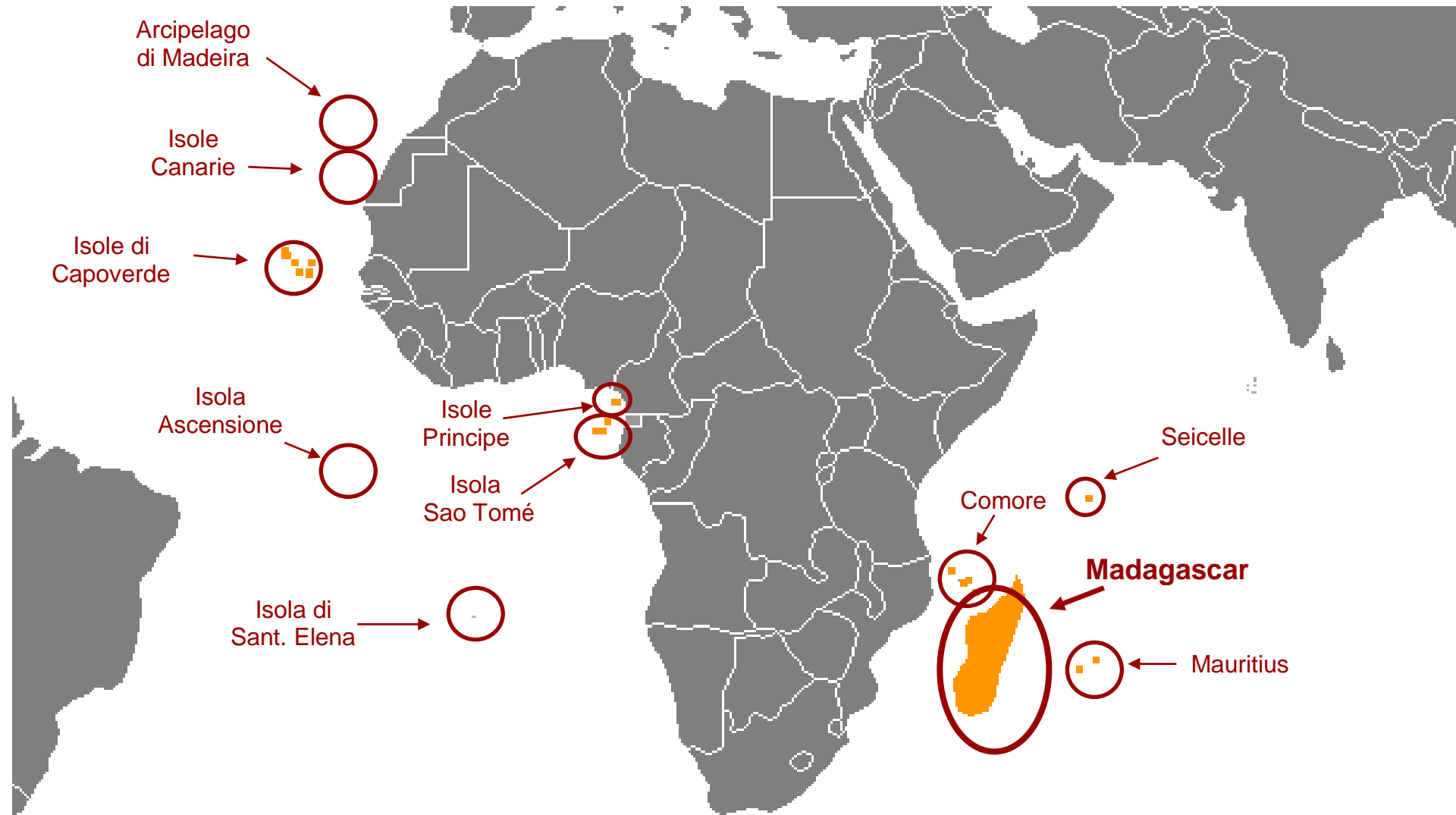
- 1) Canale di Suez;
- 2) Canale di Mozambico.

Baie

- 1) Baia della Balena;
- 2) Baia di Sofala.

Isole

Sono poco numerose e piccole tranne il Madagascar che è la più grande e si trova davanti alle coste sud-orientali




Laghi e Fiumi

Fiumi

Il 40% del territorio è privo di fiumi

Vi sono grandi fiumi come:

- **Nilo**;
- Congo;
- Niger;
- Zambesi;
- Orange.



Il Nilo, il secondo fiume più lungo al mondo

Arrivano al mare con percorsi lunghi e tortuosi

In aree ricoperte da deserti

Vi sono dei corsi d'acqua temporanei: gli **Udian** che rappresentano il **10% dei fiumi**



Il lago Vittoria, il lago più grande dell'Africa

Laghi

Vi è la presenza di grandi laghi

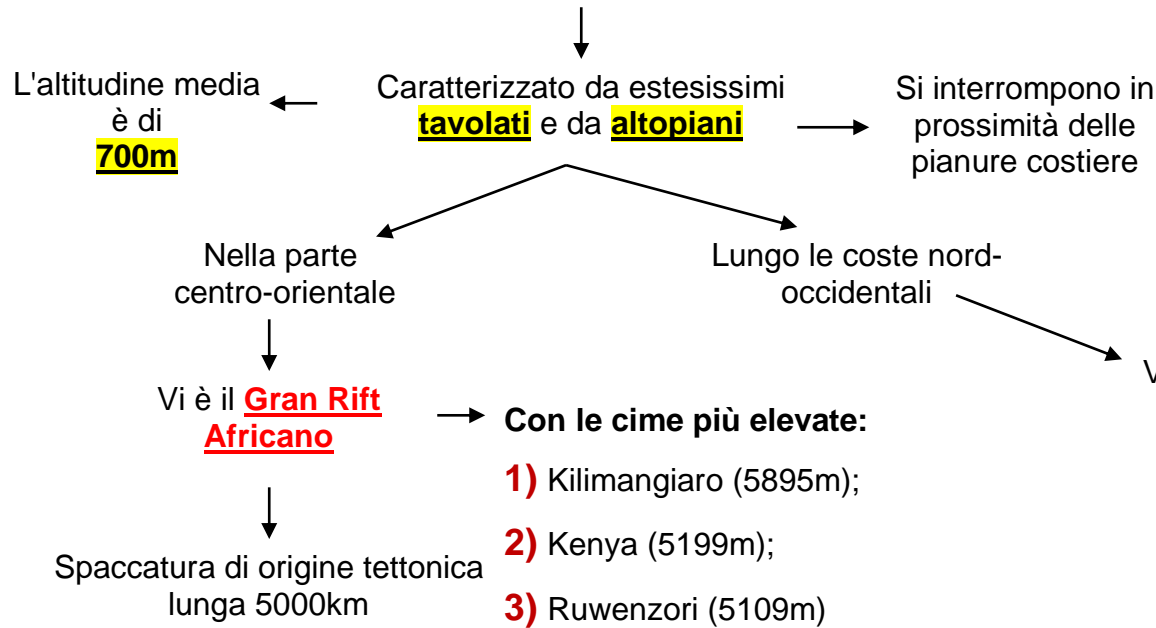
- **Lago Vittoria**;
- Lago Tanganica;
- Lago Malawi;
- Lago Turkana;
- Lago Alberto;
- Lago Malawi

Dallo Zambesi al Mar Rosso

Vi è anche un vasto lago salato isolato nell'Africa centrale che è patrimonio dell'**Unesco**

- Lago Ciad

La morfologia del territorio



Etiopia, cuore degli altipiani africani



La Rift Valley



Il Kilimangiaro, la più alta cima africana (5895m)

Pianure

Si limitano a strette e ridotte fasce costiere o intorno ai bacini dei fiumi

Depressioni

Situate a nord-est, sono aree più basse del livello del mare

I Deserti

Sono tutti caldi e **sono presenti:**

- Deserti sabbiosi;
- Deserti ciotolosi;
- Deserti rocciosi;
- Deserti misti.



Il deserto del Kalahari

A nord
dell'Equatore vi è il più grande deserto della Terra

A sud
dell'Equatore



Il deserto del Sahara

Sahara

8 milioni di kmq con un altitudine che varia da 300 a 800m

Al centro vi sono antichissimi gruppi montuosi isolati

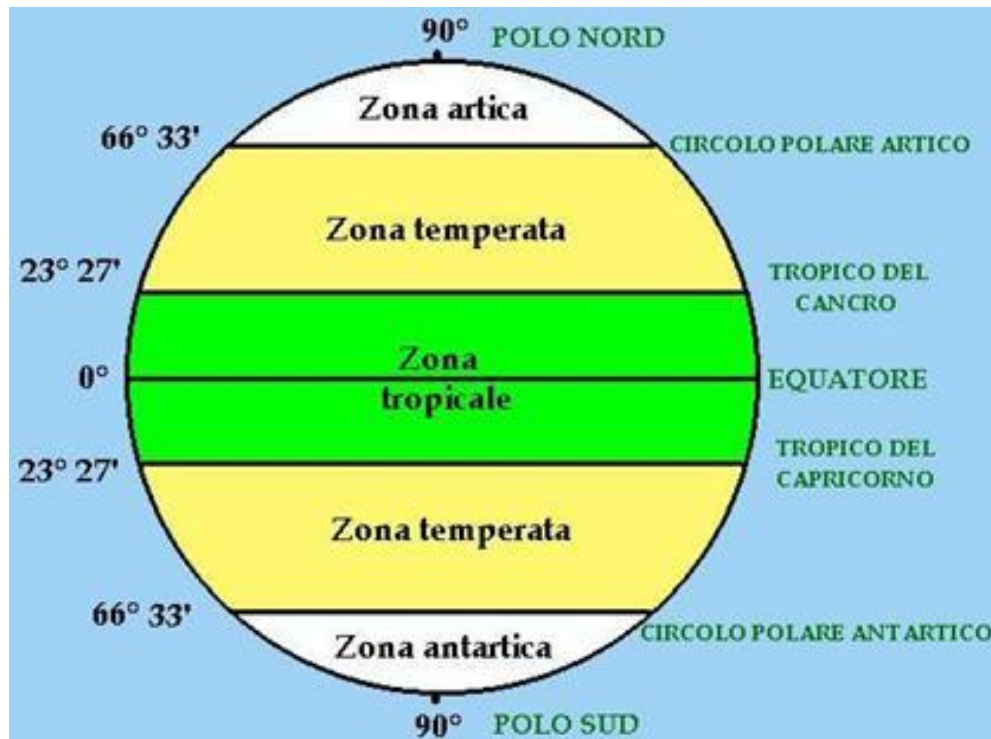
Kalahari

700.000 kmq il più vasto dell'Africa Australe

Il clima e gli ambienti naturali

L'Africa è tagliata a metà dalla linea dell'**Equatore** che crea una simmetria di climi tra nord e sud

È anche attraversato dalle due linee dei tropici: Il **tropico del Cancro** a nord e il **tropico del Capricorno** a sud



Clima Africa

3 diverse fasce climatiche

1) La fascia attraversata dall'Equatore

Clima equatoriale

- Una sola stagione;
- Clima caldo umido;
- Piogge abbondanti;
- Temperature elevate

2) Le due fasce tropicali

Il tropico del Cancro a nord

Il tropico del Capricorno a sud

Clima subequatoriale

Clima Tropicale Montano

Clima Arido Caldo

- Temperature piuttosto elevate;
- Poca differenza tra estate e inverno;
- Clima tipico delle fasce tropicali con

- Temperature meno elevate;
- Meno umidità;
- Differenza tra le stagioni.

- Scarse precipitazioni;
- Nessuna differenza tra le stagioni;
- Forte escursione termica giorno/notte;
- Pochissima vegetazione;
- Clima tipico dei deserti.

Foreste

Lungo il corso dei fiumi

Savane

che diventano

Steppe

vicino ai deserti

3) Le fasce temperate a nord e a sud

Clima Mediterraneo

- Temperature miti;
- Piovosità nella stagione invernale;
- Estati calde e ventilate

Varietà di ambienti



ultrad.com.br

Foresta pluviale

Si trova nella fascia equatoriale



Foresta pluviale

Zone a clima mediterraneo

La vegetazione tipica è la macchia



Macchia mediterranea

Vi è la più alta biodiversità:

- Vegetazione lussureggiante;
- Fauna ricca di:
 - Uccelli;
 - Rettili;
 - Scimmie;
 - Insetti


La Steppa



La steppa

Zone desertiche

Soprattutto nel Sahara



Il deserto del Sahara

A sud del Sahara vi è una zona di transizione semiarida

La Savana

Grandi distese di erba, arbusti e alberi isolati che sono il regno dei "grandi animali"



La savana africana

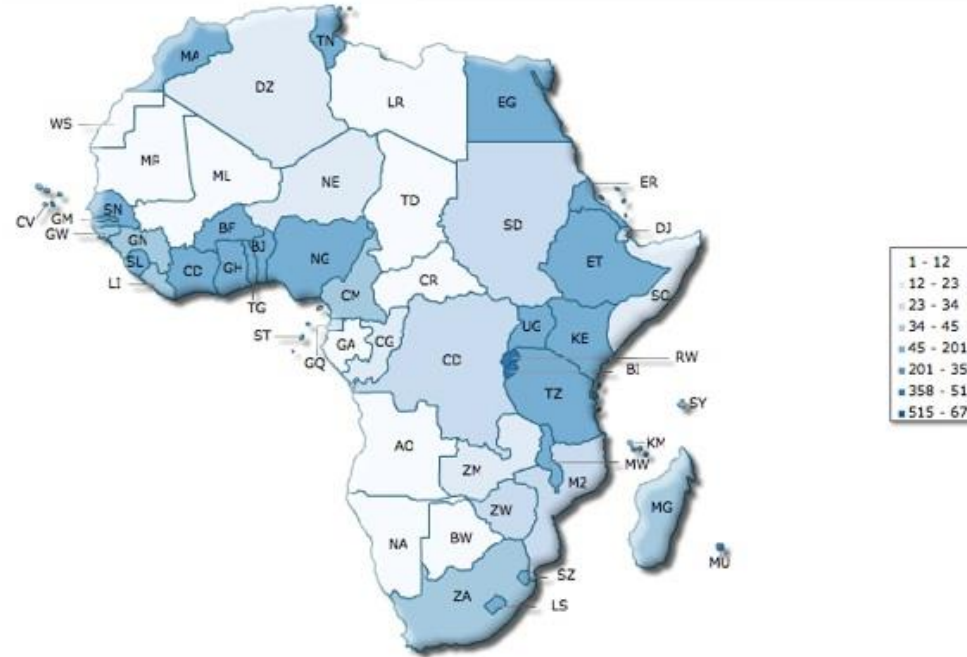
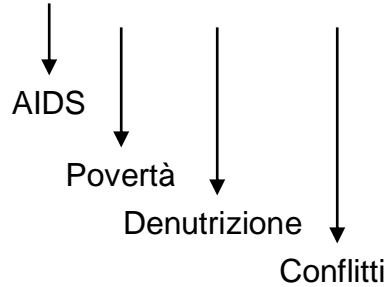
La popolazione

Abitanti
948.474.566

Densità
31 abitanti per km²

**Crescita elevatissima nel
XX (20°) secolo**

Nonostante l'alta mortalità
infantile



Densità bassa

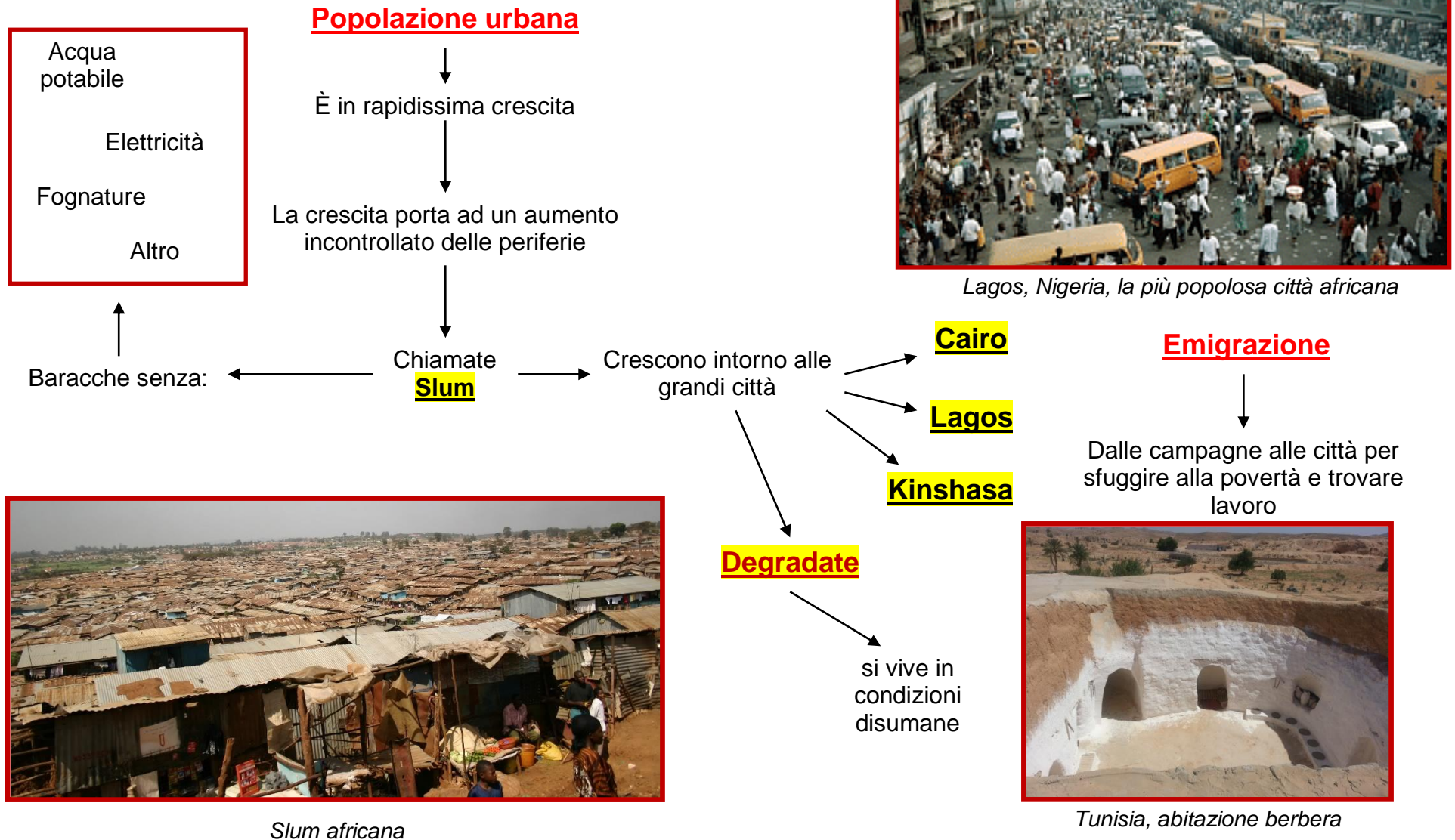
Estese regioni sono
disabitate

La popolazione è

Concentrata

- Nelle regioni centro-orientali
- Lungo le coste mediterranee
- Nella fascia costiera del golfo di Guinea
- Nella valle del Nilo
- Nelle regioni sud-orientali

Urbanizzazione



Popoli e lingue



I Pigmei, abitanti delle foreste



I Bantu



I Malgasci



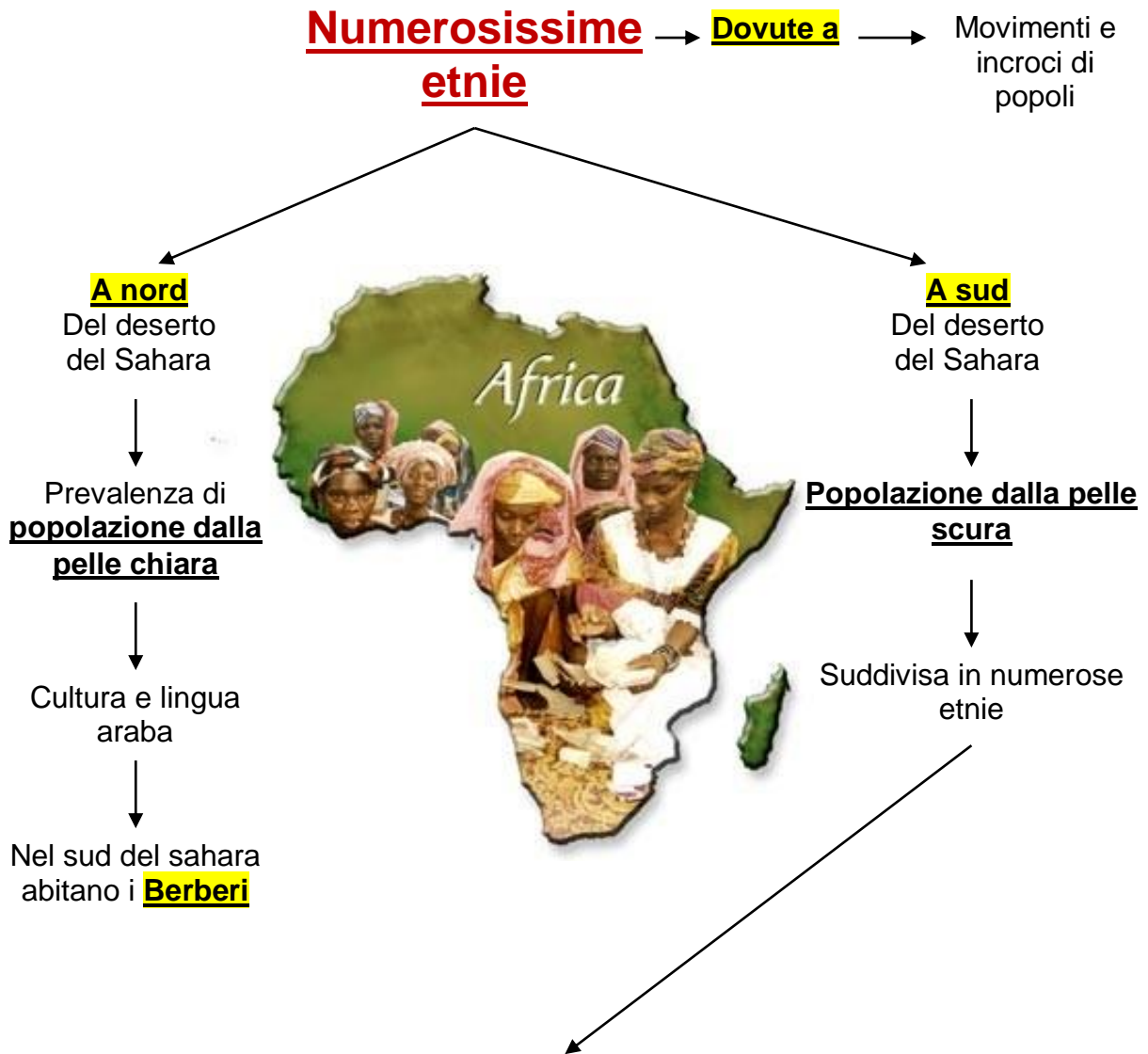
I Berberi, sud del Sahara



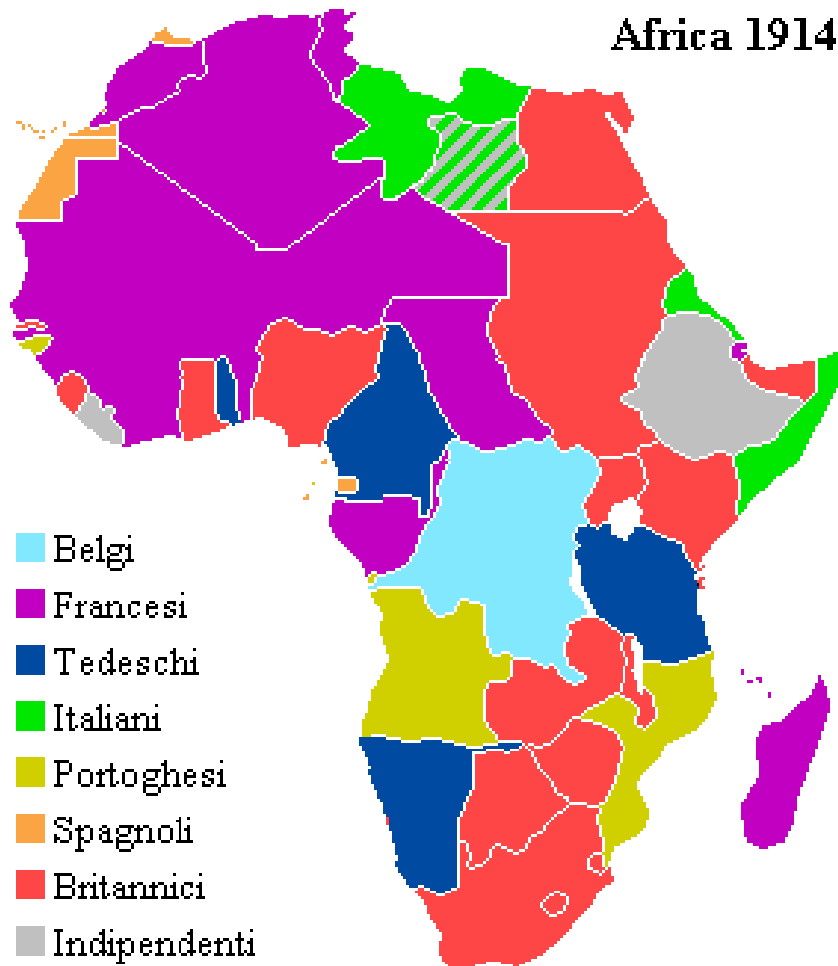
Afrikaner, discendenti dagli olandesi



I Tuareg, abitanti del Sahara


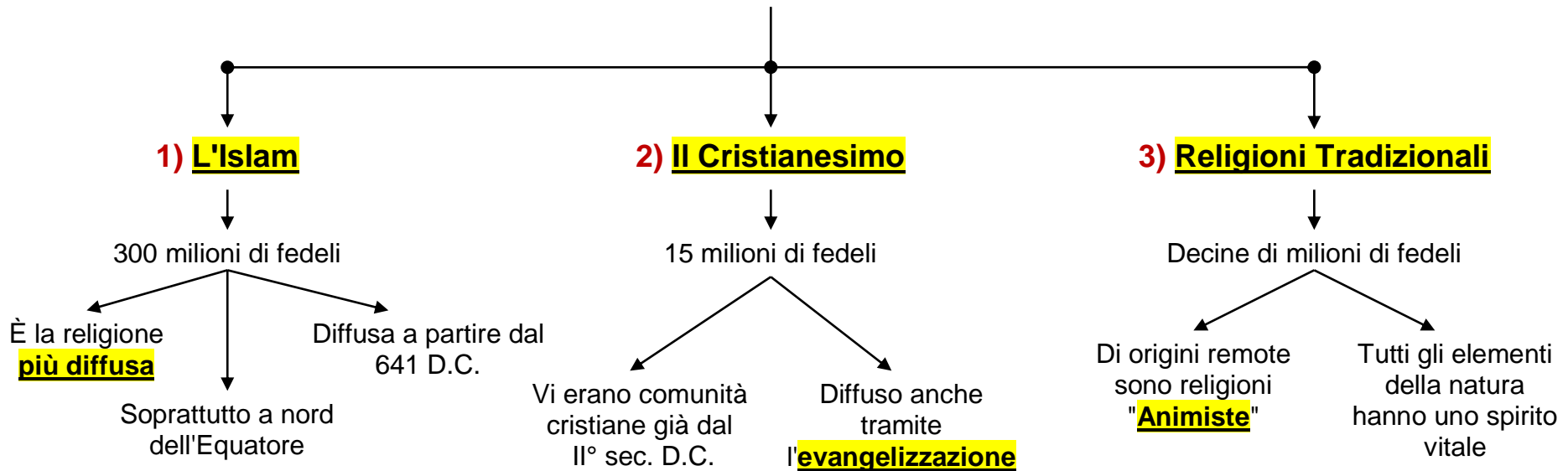


- Gruppo **sudanese**;
- **Etiopi**;
- Etnie del Corno d'Africa;
- Gruppo **Nicotico**;
- **Pigmei** = abitanti delle foreste;
- **Batu** = parlano lingue del ceppo Batu;
- **Koisani** = poco numerosi;
- **Afrikaner** = popolo bianco discendente dagli olandesi;
- **Malgasci** = incroci tra indonesiani e africani.



Colonie europee 1914, hanno influenzato le lingue africane

Le religioni



Islam



Cristianesimo



Religioni Tradizionali

L'Economia



Piantazione Canna da Zucchero

- Destinate all'esportazione nei paesi ricchi;
- Gestite dalle grande multinazionali



Piantazione di Banane

Il settore primario

A) Agricoltura

Occupa il 60% del settore primario

L'Africa è un continente poverissimo

Agricoltura di sussistenza

- Terreno scarsamente sfruttato;
- Si produce solo per vivere;
- Le colture non riescono a sfamare tutta la popolazione
- Molte aree sono incolte;
- Scarsità d'acqua.

Dove il clima è più favorevole si impiantano

Monocolture

- Cacao
- Palma
- Canna da zucchero
- Banane
- Cotone
- Caffè



Piantazione di Cotone

B) Allevamento

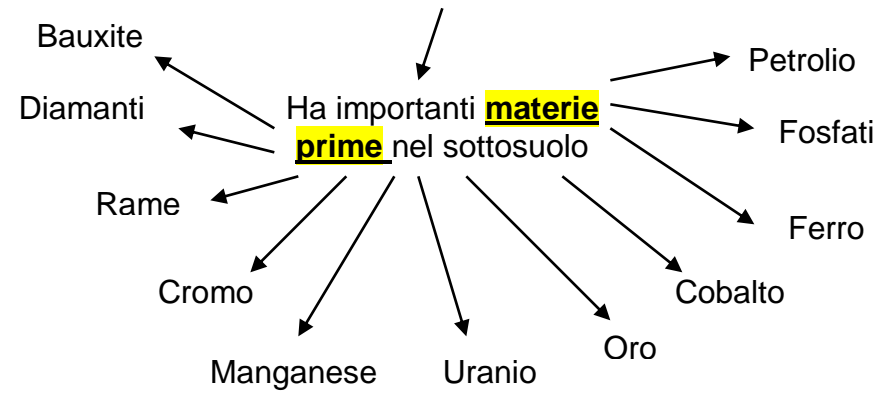
L'**allevamento** non ha grande rilievo economico

Poco bestiame per la famiglia



Egitto, allevamento di cammelli

C) Estrazione dal sottosuolo e non



Le risorse sono però **sfruttate da aziende straniere** e prima ancora dai colonizzatori

Di rilievo anche il **legname** prodotto dalla foresta equatoriale

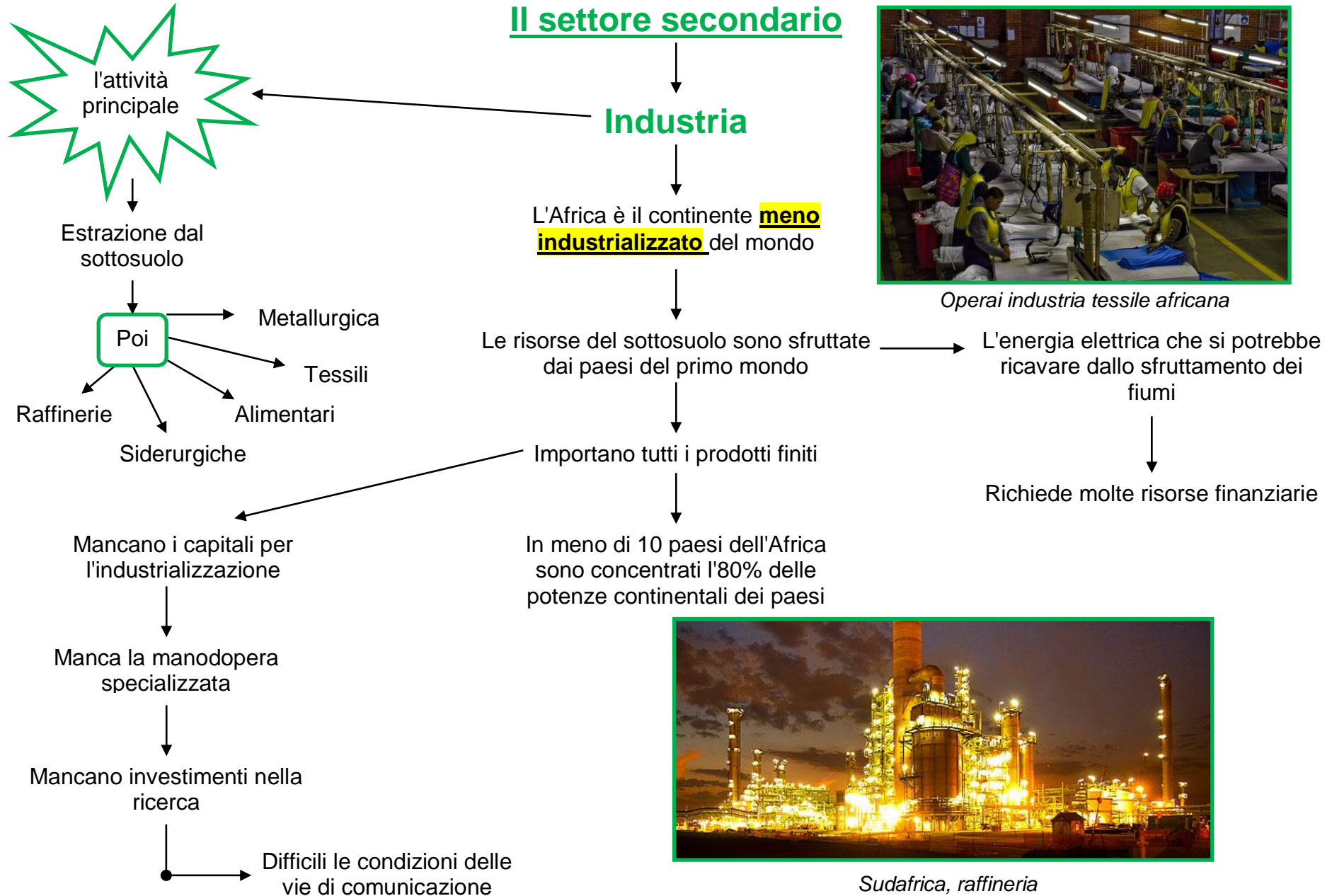


Sudafrica, miniera di diamanti



Diamanti

Il settore secondario



Il settore terziario

↓
Scarsi i servizi e le vie di comunicazione

Il turismo è gestito da società occidentali

← **Ma** ←

↓
Sviluppato il turismo nelle aree costiere

→ **+** →

Safari

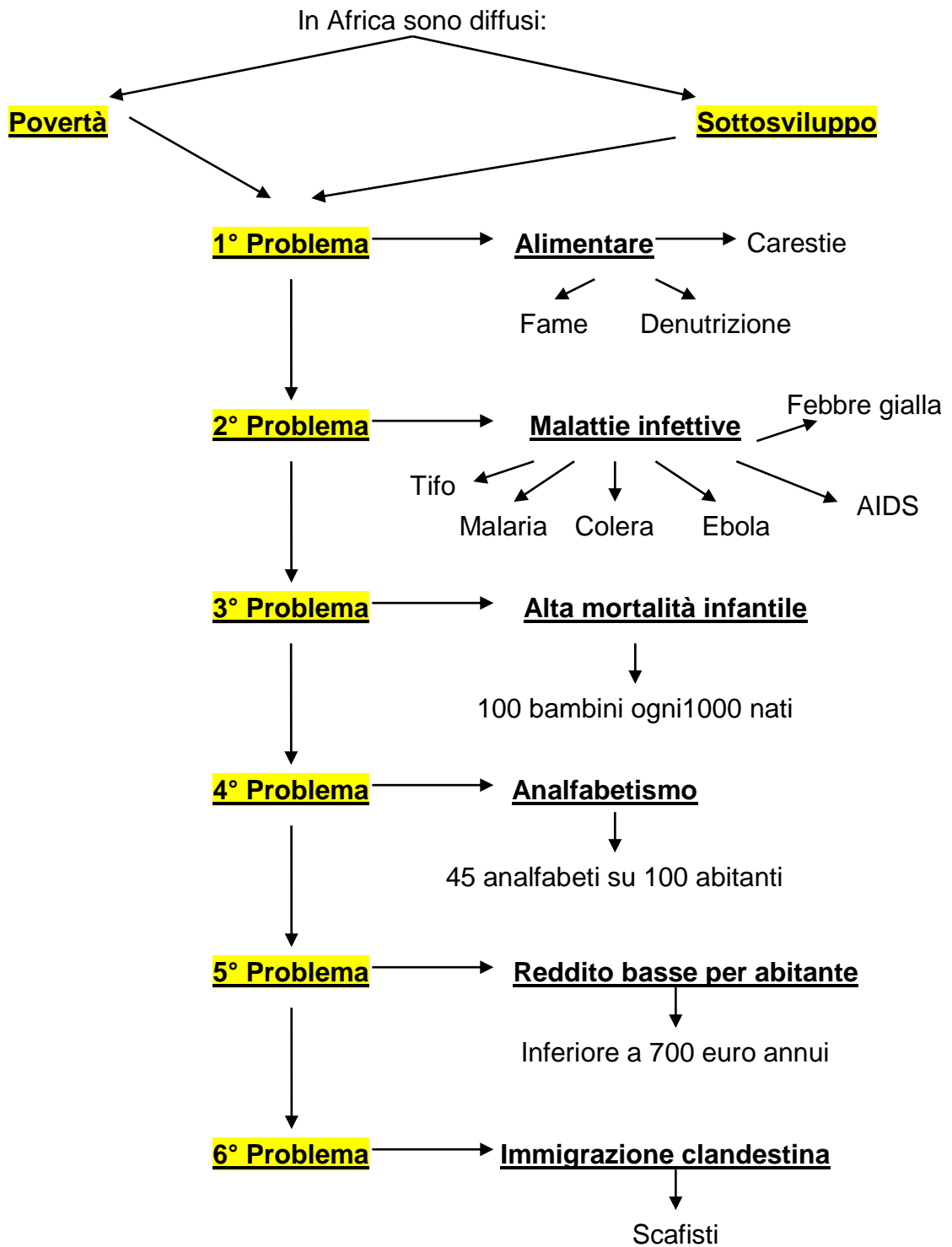


Villaggio turistico a nord dell'Africa



Safari in Kenya

La Povertà Diffusa

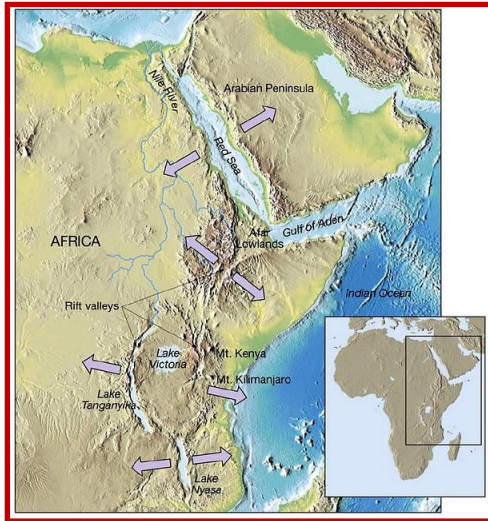


Il Gran Rift

Si estende dal Mozambico (nell'Africa sud-orientale) fino al Mar Rosso

Spaccatura della crosta terrestre lunga **5000km**

L'Africa è incisa da un enorme solco



Gran Rift

Creato dalla risalita del magma lungo le grandi faglie

Si è formato sovrappoendosi sulle pendici dei vulcani

Il fondo però si allarga continuamente e si abbassa



Gran Rift

È l'inizio della formazione di un oceano

Lungo il Rift le fosse sono state riempite da laghi

Circondato da catene montuose

Nascerà però tra decine di milioni di anni

La Storia

La patria dell'evoluzione umana

- 1) È stata la "culla dell'umanità", **4 milioni di anni fa** in africa vivevano gli Australopithec;
- 2) **200.000 anni fa** comparve l' Homo Sapiens;
- 3) **100.000 anni fa** l'Homo Sapiens si è diffuso negli altri continenti;

Due diverse storie

- 4) Storia Africa Settentrionale diversa da quella del resto del continente;
 - Egitto: - Agricoltura molto più praticata che nel resto dell'Africa (Nilo);
 - Grande civiltà egizia dei faraoni;
 - Intreccio con altri popoli (Fenici, Greci, Romani);
 - Conquistati dagli arabi nel 7° secolo D.C.
- 5) Storia Africa Centrale e Meridionale, per lungo tempo storia separata dal continente europeo ed asiatico;
 - Comunità tribali (nomadi, Seminomadi, Stanziali);
 - Regni duraturi tra il 400 e il 1200 (aree costiere).

La tratta degli schiavi

- 6) **Dal XV°** (15°) secolo gli europei iniziarono ad interessarsi al continente africano (**inizio tratta degli schiavi**)
- 7) **Dal XVI° al XIX°** (16° - 19°) secolo deportati 10 milioni di africani in America + molti sono stati uccisi;

Il Colonialismo

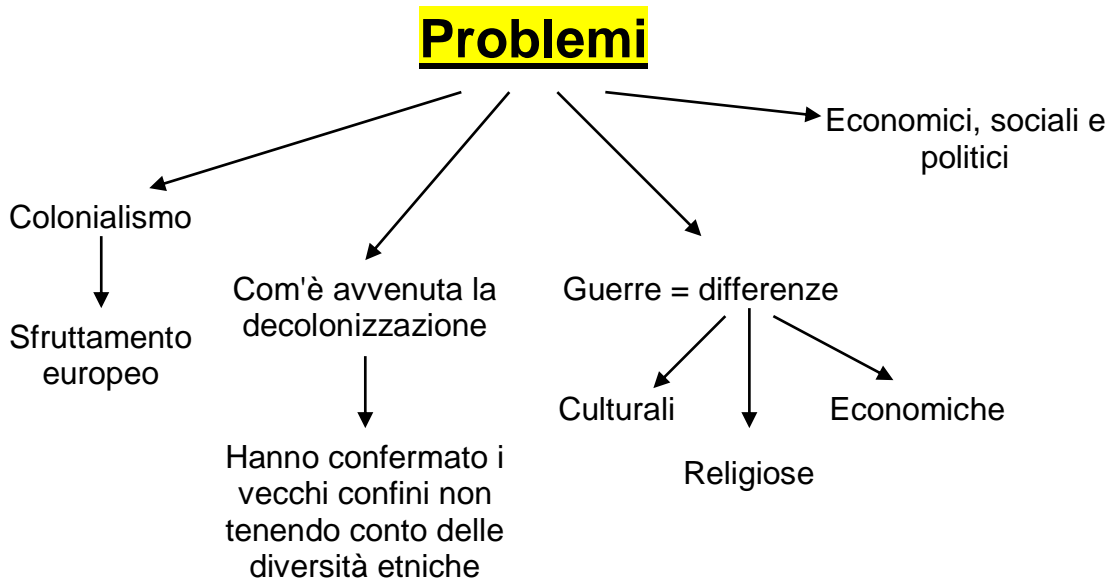
- 8) **Nel XIX°** (19°) secolo gli europei furono attirati dalle materie prime presenti in Africa e dalla possibilità di espandere i loro mercati (controllo economico);
- 9) Tra **la fine del XVII** (18°) secolo e gli **inizi del XX°** (20°) secolo avviene la conquista e l'occupazione militare del continente
- 10) Dopo la **Seconda Guerra Mondiale** comincia la decolonizzazione.



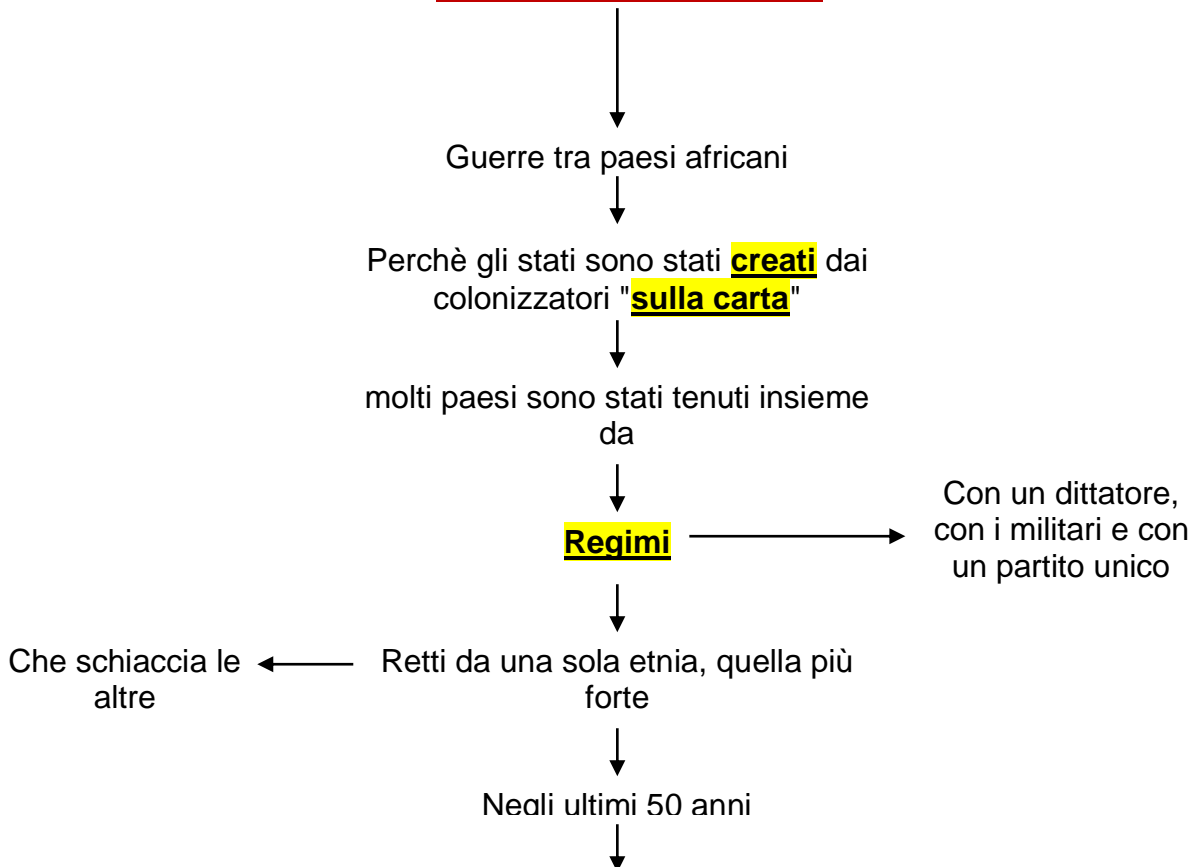
Coloni inglesi in Africa

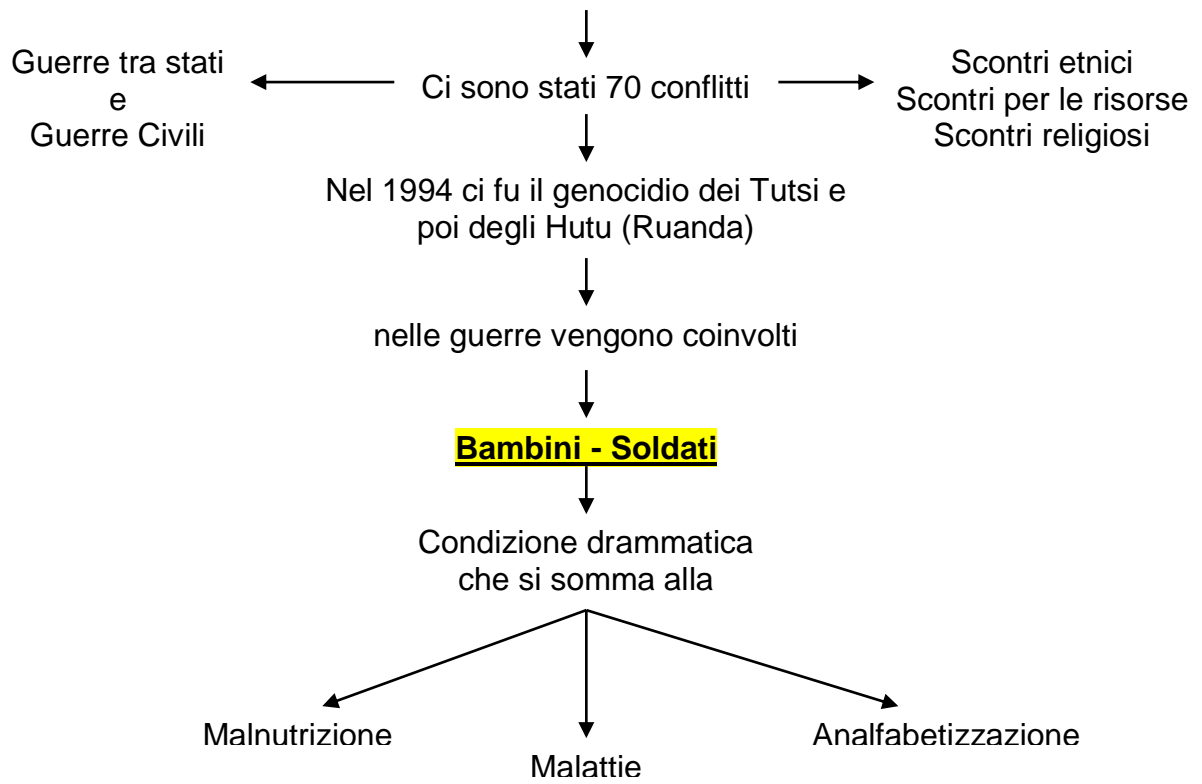
Cause politiche dei problemi africani

L'Africa dopo il colonialismo



Conflitti in Africa





Bambini soldati in Africa

AFRICA

